



Vivere il Parco

Info-Calendario 2023



Green List
Protected | Conserved Areas



EUROPARC
Turismo Sostenibile
nelle Aree Protette

ISOLE di TOSCANA



Il Parco Nazionale Arcipelago Toscano

L'Area Protetta si estende per circa 177 kmq a terra e abbraccia un ampio tratto di mare (circa 615 kmq) includendo tutte le isole dell'Arcipelago. In particolare, viene tutelata metà della superficie dell'Elba e del Giglio, a Capraia è esclusa dall'area Parco solo la ridotta estensione dell'abitato. Montecristo, Pianosa e Gorgona sono rigorosamente protette in quanto l'accesso è regolamentato secondo criteri di sostenibilità. Infine l'accesso è libero a Giannutri pur essendo necessario, in gran parte dell'isola, essere accompagnati da guide. Isole diverse per la natura geologica delle terre, per i paesaggi e per i gioielli di biodiversità che vi sono custoditi, così come per la storia e le vicende umane che hanno animato il passato di questi luoghi. Ci sono angoli dove immergersi in acque turchine, spazi aperti aspersi dalla luce dorata dei tramonti, scenari verdi delle boscaglie di leccio intercalati da geometrici terrazzamenti coltivati, infine estese macchie di fiori coloratissimi che si protendono verso il mare. Oltre quel limite, si apre il regno delle piante pioniere che si coricano sulle rocce per raggiungere le falesie a picco sul mare o gli scogli che custodiscono piccole cale di sabbia dolcemente invase dal rincorrersi delle onde. Muovendosi lungo i sentieri dell'entroterra si incontrano piccoli abitati, ancora ben conservati, con antichi baluardi fortificati che ricordano vicende tumultuose delle passate dominazioni.

Le sette isole protette

L'ELBA è la terza isola italiana per estensione (224 kmq), con sviluppo massimo est-ovest di 27 km; nord-sud di 18 km. Dista 10 km dalla costa toscana. E' suddivisa in sette comuni: Campo nell'Elba, Capoliveri, Marciana, Marciana Marina, Porto Azzurro, Portoferraio, Rio. Il territorio è prevalentemente montuoso e collinare: il massiccio granitico occidentale culmina nel Monte Capanne (1.019 m), vetta più alta dell'Arcipelago. L'isola, nota da sempre per i giacimenti di minerali del ferro, è caratterizzata da una eccezionale varietà di rocce e minerali, testimonianza di una serie di complessi eventi geologici che hanno portato alla sua formazione.

GIGLIO è la seconda in ordine di grandezza nell'Arcipelago (23,8 kmq). Si trova a 15 km ad ovest dell'Argentario. Percorsa da una catena di rilievi che culmina con il Poggio della Pagana (496 m) è prevalentemente granitica, ma presenta sul versante occidentale un frammento di antiche rocce sedimentarie e metamorfiche con filoni di minerali feriferi sfruttati fino agli anni '60 con le miniere situate nel borgo di Campese.

CAPRAIA, con una superficie di 19,3 kmq, è la terza isola dell'Arcipelago. Si trova a 54 km ad ovest della costa continentale e a 28 km dalla Corsica. Isola di origine vulcanica, è prevalentemente montuosa, con una dorsale di rilievi che l'attraversa tutta culminando con Monte Castello (445 m).

MONTECRISTO è la quarta isola per grandezza (10,4 kmq) e la più lontana dalla costa continentale (circa 63 km). Frequentata già in epoca romana, accolse nel V secolo San Mamiliano che fondò sull'isola una comunità monastica attiva fino al XVI secolo. E' Riserva Naturale Integrale dal 1971 e Riserva Naturale Biogenetica dal 1988. L'unico approdo si trova a Cala Maestra dove sorge la Villa Reale.

PIANOSA con i suoi 10,2 kmq è per estensione la quinta isola dell'Arcipelago. È situata a 14 km a sud-sud ovest dalle coste dell'isola d'Elba, a circa 27 km a sud-sud est da Montecristo e a circa 40 km ad est della Corsica. Frequentata dall'uomo preistorico e dai più antichi navigatori presenta testimonianze del neolitico, dell'eneolitico e dell'età del bronzo. Sede di strutture residenziali marittime di epoca romana, nel periodo imperiale vi fu esiliato Agrippa, nipote di Augusto. Fino al 1998 è rimasta chiusa al turismo perché sede di un penitenziario.

GIANNUTRI (2,6 kmq), con 11 chilometri di costa rocciosa, è la più meridionale delle isole toscane. Gli unici punti di approdo, Cala Spalmatoio e Cala Maestra, presentano esigue spiagge di ghiaia. Tutt'attorno splendidi fondali ricchissimi di biodiversità. Il sito archeologico della Villa Romana dei Domizi è visitabile accompagnati da guide specializzate.

GORGONA è la più piccola (2,2 kmq) e la più settentrionale isola dell'Arcipelago. Dista 36 km dalla costa, è sede di una colonia penale agricola ed ha uno sviluppo costiero di poco superiore a 5 km. Il territorio montuoso, nel versante occidentale, culmina con Punta Gorgona (225 m). Il versante orientale è solcato da tre piccole vallate, la più settentrionale delle quali scende fino al mare presso la piccola spiaggia ed il villaggio-approdo di Cala dello Scalo.




Il Santuario per i Mammiferi Marini Pelagos

Il Parco Nazionale Arcipelago Toscano è totalmente inserito nel Santuario Internazionale per la Protezione dei Mammiferi Marini Pelagos che è un'area marina protetta di circa 87.500 kmq tra Italia, Francia e Principato di Monaco. Si estende nel bacino corso-ligure-provenzale da Punta Escampobarious (nei pressi di Tolone) a Capo Falcone e Capo Ferro (Sardegna), fino al confine tra Toscana e Lazio. È un'area caratterizzata da un'elevata biodiversità che comprende, oltre a balenottere, capodogli e delfini, circa 8.500 specie di animali marini.

2021 – 2030 Decennio delle Scienze Oceaniche

L'Oceano copre il 71% della superficie terrestre, la sua salute è fondamentale per la vita sulla Terra e per il benessere umano. La vita marina è in sofferenza a causa del riscaldamento globale, dell'inquinamento, della pesca intensiva di alcune specie di pesci. Per questi motivi l'ONU ha deciso di dedicargli il "Decennio del mare", a partire dal gennaio 2021. L'iniziativa - il cui titolo ufficiale è "Decade of Ocean Science for Sustainable Development" (Decennio delle Scienze del Mare per lo Sviluppo Sostenibile) - punta a sensibilizzare e mobilitare su questo tema e a far progredire la conoscenza sugli oceani per elaborare soluzioni collettive. Tra gli scopi c'è anche quello di favorire la cooperazione internazionale nel campo delle scienze oceaniche e coordinare programmi di ricerca.



Un impegno per il turismo sostenibile

L'Ente Parco ha aderito alla Carta Europea del Turismo Sostenibile (CETS) promossa da Europarc Federation, uno strumento metodologico ed una certificazione che permette di migliorare la gestione del turismo nelle aree protette. L'elemento centrale della Carta è la collaborazione tra tutte le parti interessate a sviluppare una strategia comune ed un piano d'azione per lo sviluppo turistico, nel comune obiettivo della tutela del patrimonio naturale e culturale e il continuo miglioramento della gestione del turismo a favore dell'ambiente, della popolazione locale, delle imprese e dei visitatori. Attualmente il Parco è soggetto capofila di un Piano d'Azione quinquennale (2021-2025) condiviso con le parti sociali partner e consultabile da link e qr: [CETS](#)



10 PRINCIPI CETS DA SEGUIRE

- 1) Proteggere il paesaggio, la biodiversità e il patrimonio culturale
- 2) Supportare la conservazione attraverso il turismo
- 3) Ridurre l'impronta ecologica, l'inquinamento e lo spreco
- 4) Offrire ai visitatori accessi sicuri per tutte le abilità
- 5) Comunicare efficacemente l'unicità dell'area
- 6) Garantire la coesione sociale
- 7) Rafforzare l'economia locale
- 8) Offrire formazione per le competenze agli operatori
- 9) Controllare le performance ed i risultati del turismo
- 10) Comunicare le azioni e coinvolgere nella Carta

4 ASSI STRATEGICI INDIVIDUATI PER IL TERRITORIO DEL PARCO

UN TERRITORIO DA GESTIRE

- Sostenere le attività di tutela e monitoraggio del capitale naturale, della geodiversità, del patrimonio storico-culturale e del territorio più in generale, anche attraverso azioni di controllo delle specie aliene e la gestione ottimale delle spiagge e della fascia costiera, compresa l'eventuale individuazione di aree di protezione a mare.
- Garantire la manutenzione della rete sentieristica e il recupero delle strutture funzionali alla fruizione sostenibile dell'Arcipelago Toscano.

UN'OFFERTA DA DIFFERENZIARE

- Destagionalizzare il turismo attraverso la varietà delle esperienze (turismo naturalistico, geoturismo, turismo culturale ed eno-gastronomico, outdoor, ecc.) e delle attività educative proposte dal territorio nei confronti del turista consapevole.
- Immaginare un brand per l'Arcipelago Toscano da veicolare attraverso una comunicazione coordinata e finalizzata a promuovere una destinazione sostenibile "non solo mare".

UN'IMPRONTA DA RIDURRE

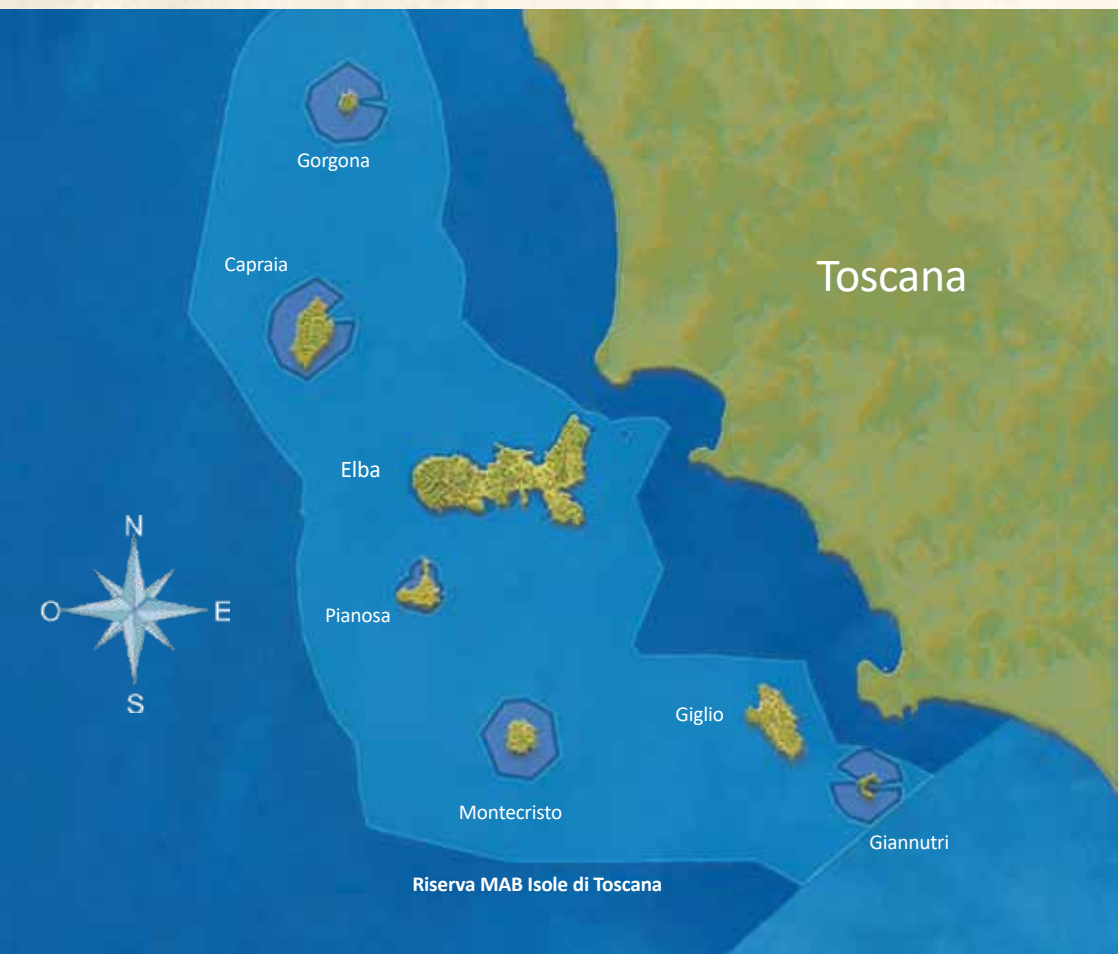
- Ridurre gli impatti ambientali operando nella direzione di un territorio "carbon free" e "plastic free" (energie alternative, ciclo delle acque, sprechi alimentari, economia circolare, gestione dei rifiuti, ...) e agire contro gli effetti dei cambiamenti climatici.
- Ripensare la mobilità interna e le connessioni nell'ambito dell'Arcipelago Toscano per far crescere le realtà locali e migliorare l'offerta turistica delle isole.

UNA COMUNITÀ DA FAR CRESCERE

- Consolidare il ruolo e la "presenza" del Parco sul territorio, attraverso l'ascolto, la collaborazione e la condivisione degli obiettivi gestionali con gli attori locali per renderli sempre più consapevoli delle potenzialità del turismo sostenibile.
- Favorire l'imprenditorialità giovanile ed una economia complementare al turismo estivo (agricoltura di qualità, pesca sostenibile, filiera corta, servizi innovativi e per l'outdoor).

La Riserva della Biosfera MAB UNESCO

La Riserva MAB UNESCO Isole di Toscana – riconosciuta dal 2003 – è composta dalle sette isole dell'Arcipelago, alcune isolette tra la costa toscana e la Corsica e dal mare che le circonda; ambienti che racchiudono una grande diversità geologica e biologica rappresentativa della regione mediterranea. Il programma MAB (Man and the Biosphere) UNESCO sviluppa le basi all'interno delle scienze naturali e sociali per l'uso razionale e sostenibile e la conservazione delle risorse della biosfera e per il miglioramento della relazione generale tra le persone e il loro ambiente. In coerenza con tali obiettivi la Riserva della Biosfera Isole di Toscana promuove progetti e iniziative finalizzate a tutelare le risorse naturali e a incentivare uno sviluppo economico sostenibile a vantaggio delle comunità locali. Quest'anno il Parco Nazionale festeggia il ventennale del prestigioso riconoscimento.



L'Agenda ONU 2030

Il 25 settembre 2015 l'Assemblea Generale dell'ONU ha adottato l'Agenda 2030 per lo Sviluppo Sostenibile individuando 17 obiettivi per lo Sviluppo Sostenibile, cruciali per la sopravvivenza dell'umanità: educazione, salute, protezione sociale, lavoro, cambiamento climatico, protezione ambientale. Il Parco Nazionale Arcipelago Toscano - impegnato nella quotidiana azione di tutela di ciò che è fragile, prezioso e minacciato - propone nel suo catalogo dei servizi 2023 attività, esperienze, laboratori ed eventi mirati a promuovere comportamenti e stili di vita che possano contribuire al raggiungimento di questi ambiziosi traguardi. Fra i 17 obiettivi individuati dall'ONU il PNAT sta concentrando la propria attenzione su alcuni di essi, più organici alla propria missione, nella convinzione che grandi mutamenti a livello globale possano essere generati dall'insieme di piccoli gesti individuali e che scelte quotidiane consapevoli possano contribuire alla costruzione di "una vita sulla terra sostenibile, pacifica, prospera ed equa per tutti".

Obiettivo 4. Fornire educazione di qualità, equa ed inclusiva, e opportunità di apprendimento per tutti

Obiettivo 6. Garantire a tutti disponibilità e gestione sostenibile dell'acqua e delle strutture igienico-sanitarie

Obiettivo 7. Garantire energia pulita e accessibile

Obiettivo 12. Garantire modelli sostenibili di produzione e di consumo

Obiettivo 13. Promuovere azioni, a tutti i livelli, per combattere il cambiamento climatico

Obiettivo 14. Conservare e utilizzare in modo durevole gli oceani, i mari e le risorse marine per uno sviluppo sostenibile

Obiettivo 15. Proteggere, ripristinare e favorire un uso sostenibile dell'ecosistema terrestre

Obiettivo 17. Rafforzare i mezzi di attuazione e rinnovare il partenariato per lo sviluppo sostenibile



Il PNAT nella prestigiosa Green List della IUCN

Qualcuno lo ha definito il premio Nobel per la natura, altri lo considerano il gotha mondiale delle aree naturali protette, nella sostanza si tratta di una lista all'interno della quale vengono inseriti e certificati i parchi e le riserve naturali che risultano essere i migliori a livello globale in termini di tutela delle risorse naturali e di gestione sostenibile del territorio. Stiamo parlando della "Green List" promossa e garantita dalla IUCN, l'Unione Internazionale per la Conservazione della Natura (International Union for the Conservation of Nature), il massimo organismo mondiale in materia di aree protette. Dal 2021 anche il Parco Nazionale Arcipelago Toscano è stato inserito in questa prestigiosa e ristretta cerchia di super-Parchi. Attualmente la Green List della IUCN conta 61 aree protette in 16 paesi in tutto il mondo.



Solamente tre sono i Parchi italiani che hanno conseguito questo riconoscimento che certifica il raggiungimento di elevati standard gestionali per quelle aree protette che hanno dimostrato un costante impegno nei quattro piloni strategici definiti dalla governance, dalla programmazione, dal management e dai risultati di conservazione. Gli esperti mondiali che sono stati inviati dalla IUCN per la verifica sul campo hanno apprezzato lo straordinario capitale naturale che caratterizza l'Arcipelago Toscano, ma hanno anche registrato e valutato positivamente le tante azioni e i diversi progetti che l'ente gestore ha condotto in questi anni per conservare i formidabili valori ambientali nel rispetto delle comunità locali e in coerenza con gli obiettivi per uno sviluppo durevole promossi dall'ONU nell'ambito della Agenda 2030. I Parchi rappresentano le punte di diamante del sistema mondiale delle aree protette e, di conseguenza, un fondamentale riferimento tecnico e di governance per il mantenimento delle risorse naturali fondamentali per la salute e per l'economia di tutti i cittadini.



Green List
Protected | Conserved Areas

Consigli e regole

Durante la visita si invita a seguire principi di buona educazione e buon senso per vivere il Parco ascoltando in silenzio il vento, i suoni della natura e seguirne i ritmi, scoprendolo con l'aiuto delle Guide Parco che permetteranno di rendere l'esperienza unica. Per godere della natura si richiede di seguire queste semplici regole:

- riporta a casa i tuoi rifiuti;
- rispetta fiori e piante, non raccogliarli;
- quando avvisti animali, tieniti a distanza: rischi di spaventarli;
- non raccogliere minerali e fossili, sono la nostra storia;
- non accendere fuochi, se ne avvisti uno segnalalo alle autorità competenti;
- non campeggiare, rischi di danneggiare equilibri fragili.

Orientarsi tra i simboli



Informazioni sul Parco Nazionale
e sul territorio



Casa dell'Agronomo
Info Park Pianosa



Attività nei musei



Attività di educazione
ambientale



Attività con tematiche
naturalistiche



Attività con tematiche geologiche
o mineralogiche



Attività nei centri storici



Attività trekking o con
lunghi spostamenti a piedi



Attività di cicloturismo o
con spostamenti in bici



Attività di kayak in mare



Attività di snorkeling o
didattiche in mare



Visite alle catacombe
di Pianosa



Attività con tematiche
paleontologiche



Attività con tematiche
archeologiche



Attività in siti storici: torri,
fortezze, eremi



Attività con tematiche
geologiche sull'isola di Pianosa



Attività con tematiche
enogastronomiche



Attività di osservazione
della natura o panoramiche



Visite guidate con
spostamenti in bus



Visite guidate con
spostamenti in carrozza



Attività all'alba o al
tramonto

Isola d'Elba

Calendario 2023



Info Park e Centri di Educazione Ambientale

Presso i Centri Visita all'Isola d'Elba (Marciana, Lacona, Rio nell'Elba e Portoferraio) si trova tutto sull'area naturale protetta: informazioni, approfondimenti, servizi, gadget, consigli sui luoghi da scoprire e attività da prenotare.

I Centri di Educazione Ambientale organizzano visite guidate e laboratori didattici.



INFO PARK PORTOFERRAIO

Viale Elba 2, Portoferraio - Tel. 0565 908231

Dal 1 novembre al 31 marzo:

dal lunedì al sabato 9:00-15:00;

domenica 9:00-13:00

Dal 1 aprile al 31 ottobre:

dal lunedì alla domenica 9:00-19:00

INFO PARK LACONA

SP30, Lacona / spiaggia - Tel. 0565 1930778

Dal 1 maggio al 15 giugno e

dal 16 al 30 settembre:

dal martedì alla domenica

10:00-16:00

Dal 16 giugno al 15 settembre:

dal lunedì alla domenica

9:00-18:00

INFO PARK PIANOSA

Tel. 0565 908231

Dal 15 marzo al 31 ottobre:

dal lunedì alla domenica 11:00-16:30



CEA SISTEMA DUNALE LACONA

SP30, Lacona / spiaggia

Apertura dal 1 maggio al 1 ottobre

in base al calendario dei laboratori

e delle attività consultabile su

parcoarcipelago.info





CASA DEL PARCO MARCIANA

Fortezza Pisana, Marciana
Tel. 0565 940110 - 348 7039374

Dal 31 marzo al 11 giugno e dal 1 al 31 ottobre:

lunedì 9:30-13:00;
venerdì 10:00-13:00 (solo ottobre)/ 15:00-18:00;
sabato 10:00-13:00 / 15:00-18:00;
domenica 10:30-13:00

Dal 12 giugno al 30 settembre:

lunedì 9:30-13:00;
martedì 9:30-13:00;
mercoledì 9:30-13:00 / 15:30-18:30;
giovedì chiuso;
venerdì 15:00-19:00;
sabato 10:00-13:00 / 16:00-19:00;
domenica 10:30-13:00

CASA DEL PARCO RIO NELL'ELBA

Loc. Canali, Rio - Tel. 0565 943399

Dal 31 marzo al 29 maggio:

venerdì e sabato 10:00-13:00 / 16:00-19:00;
domenica 10:00-13:00

Dal 1 al 30 giugno e dal 1 al 9 settembre:

giovedì, venerdì, sabato 10:00-13:00 / 16:00-20:00;
domenica 10:00-13:00

Dal 1 luglio al 31 agosto:

martedì 16:00-20:00;
giovedì, venerdì, sabato 10:00-13:00 / 16:00-20:00;
domenica 10:00-13:00

Dal 14 settembre al 31 ottobre:

giovedì, venerdì, sabato 10:00-13:00 / 16:00 -19:00;
domenica 10:00-13:00



FORTE INGLESE
PORTOFERRAIO

FORTE INGLESE PORTOFERRAIO

Via Giagnoni 5, Portoferraio (sopra l'ospedale, salendo da via San Rocco)

Dal 1 marzo al 14 giugno e dal 16 settembre al 31 ottobre

ogni fine settimana dalle 16:00 alle 18:00

Dal 15 giugno al 15 settembre

tutti i giorni dalle 18:00 alle 20:00

Dal 1 novembre al 1 marzo

apertura in base al calendario eventi
informazioni: Info Park Portoferraio



Centro Educazione Ambientale

MARCIANA



Musei
Arcipelago

ISOLE MARCHE ALLE
ISOLE ARCIPELAGO TOSCANO

CENTRO DI EDUCAZIONE AMBIENTALE CASA DEL PARCO DI MARCIANA

La struttura – gestita con la presenza di una Guida Parco che accompagna i visitatori nel loro viaggio di scoperta dell’area protetta – è dedicata agli ambienti che caratterizzano il Parco Nazionale con particolare riferimento al settore occidentale dell’isola d’Elba e quindi ai paesaggi del granito, ai castagneti, al patrimonio culturale rappresentato dai “caprili”. Con allestimenti multimediali e applicazioni interattive si espongono la genesi e l’evoluzione geologica dell’Arcipelago Toscano, si approfondiscono i temi legati ai cambiamenti climatici e alla tutela della geodiversità e della biodiversità terrestre e marina, preziosi tesori custoditi nelle isole di Toscana. La struttura ospita laboratori didattici e spazi per attività di animazione. Da qui partono visite guidate lungo i sentieri della zona circostante e visite nel centro storico di Marciana. Ingresso gratuito.

Marciana racconta. Dal 1 giugno al 1 novembre - ogni mercoledì dalle 18:30 alle 20. Viaggio alla scoperta del passato di Marciana. Partenza dalla Casa del Parco con introduzione naturalistica del paesaggio. Ci immergeremo poi nella storia dell’isola grazie alla splendida vista dalla terrazza panoramica. Da qui passeremo attraverso i vicoli e stradine del caratteristico borgo di Marciana alla scoperta della sua storia. Su prenotazione, € 8 - € 4 ridotto (5-12 anni), gratuito 0-4 anni.

Laboratori per adulti e bambini. Dal 25 giugno al 27 agosto - ogni sabato dalle 17:00 alle 18. Nella struttura rinnovata del CEA di Marciana saranno proposti laboratori di approfondimento sulle tematiche dell’educazione ambientale rivolti a bambini e famiglie. Gli eventi sono gratuiti, su prenotazione.

CEA Casa del Parco Marciana





CENTRO DI EDUCAZIONE AMBIENTALE CASA DEL PARCO DI RIO NELL'ELBA

Il Centro Visite è situato nel versante orientale dell'isola d'Elba, comprensorio da sempre vocato all'attività mineraria. Il visitatore può avvalersi della presenza di una Guida Parco per acquisire informazioni sull'area protetta e su alcune eccellenze di questa parte del territorio elbano. Con l'ausilio di applicazioni interattive ed esperienze in realtà virtuale si entra in contatto con lo straordinario patrimonio geologico e mineralogico del comprensorio; interessanti gli spazi dedicati alle tradizioni agro-alimentari locali. All'interno del centro si organizzano conferenze, attività didattiche e laboratori per adulti e bambini. Da qui partono escursioni guidate lungo i sentieri della zona circostante e visite nel centro storico di Rio nell'Elba. Ingresso gratuito.

Laboratori a tema storico-archeologico

Laboratori a tema storico-archeologico, per adulti e bambini, ogni giovedì di luglio e agosto alle ore 17:00. "Esploratori in erba" "Il tesoro elbano: le risorse metallifere, i minerali" "La pittura nell'antichità" "La scrittura misteriosa degli Etruschi".

Laboratori di pittura naturalistica

Laboratori di pittura naturalistica, con acquerello e matite, per adulti e bambini, ogni martedì di luglio alle ore 17:00. La pittura naturalistica ha la peculiarità di offrire uno strumento istintivo, ma elaborato attraverso la capacità di osservazione diretta del paesaggio e delle sue componenti. Materiale a carico dei partecipanti.





CENTRO DI EDUCAZIONE AMBIENTALE DUNE DI LACONA

All'interno delle sale e nel giardino della struttura, situata nella zona centrale dell'isola, vengono organizzate attività rivolte ai bambini e agli adulti. Importanti temi dell'educazione ambientale sviluppati attraverso giochi e attività: conosci il significato della parola "biodiversità" e quali animali e piante vivono nel nostro Parco? Sai coltivare piccoli ortaggi o creare un filtro per l'acqua? Vuoi addentrarti nel mare dell'Arcipelago, scoprire dove nuotano le tartarughe e come possiamo pescare consapevolmente? Il limitrofo sistema dunale, protetto dal Parco, diventa lo spunto per una serie di attività a tema naturalistico condotte dalle Guide Parco.

Laboratori estivi per bambini 8-11 anni

Ogni lunedì, mercoledì, giovedì, venerdì e sabato da giugno a settembre, ore 14-16

Laboratori estivi per bambini 5-7 anni

Ogni mercoledì, venerdì e sabato da giugno a settembre, ore 11-12:30

Snorkeling con Guida Parco

Ogni lunedì di luglio e agosto, ore 11:00, durata 1 h e 30'

Il martedì dal 15 giugno al 15 settembre - 2 attività a settimane alterne

- Aperitivo con prodotti tipici e visita guidata al sistema dunale con Guida Parco, ore 18:00, durata 2 h. Su prenotazione, € 10; ridotto € 5 ragazzi 5-12; gratuito bambini 0-4 anni.

- Attività naturalistiche serali per bambini e famiglie: scopriamo la Duna insieme alla Guida Parco. Su prenotazione, € 8 - € 4 ridotto (5-12 anni), gratuito 0-4 anni.





IL FORTE INGLESE - Di proprietà del Comune di Portoferraio, è una struttura difensiva del '700, realizzata per volere di Cosimo III Granduca di Toscana al fine di proteggere la città. Ampliato da Napoleone durante il suo esilio all'Elba, il Forte è stato utilizzato in molti modi fino al recente restauro. Oltre alla valenza storica dell'edificio, il Forte si apprezza anche per la posizione panoramica che permette di dominare la città e la rada di Portoferraio.



IL NAT-LAB è il nuovo laboratorio naturalistico realizzato al Forte Inglese (Portoferraio), nel 2019 da World Biodiversity Association in collaborazione con Il Parco Nazionale. Presso il NAT-LAB è conservata la più importante collezione entomologica di specie presenti nell'Arcipelago Toscano. Qui i ricercatori naturalisti stanno lavorando alla creazione di altre raccolte zoologiche e botaniche dedicate all'Arcipelago Toscano. Il NAT-LAB favorisce la condivisione dei saperi, grazie ad un'aula didattica dedicata alla valorizzazione del patrimonio ambientale locale dove, su prenotazione, è possibile svolgere attività di laboratorio e studio sotto la guida esperta del Curatore. Laboratori e visite guidate con piccole osservazioni naturalistiche ed esperienze durante il periodo estivo dalle 18:00 alle 20:00 nelle seguenti date: **15 e 29 giugno; 13 e 27 luglio; 10 e 24 agosto**. Su prenotazione, partecipazione gratuita.

PROGETTO ALIENE (LIFE ASAP) - Presso Forte Inglese è disponibile uno speciale allestimento multimediale che consente di approfondire la conoscenza delle specie aliene del nostro territorio, diventando così sentinelle virtuali della biodiversità: giocando con la realtà aumentata si impara a riconoscere le specie aliene del Parco, a scovarle nell'ambiente circostante e a valutare i rischi e le minacce ambientali connessi alla loro diffusione.



MOSTRA GIORGIO ROSTER - Nata dalla collaborazione fra Parco Nazionale e Comune di Portoferraio, è aperta, nei locali di Forte Inglese, la mostra dedicata a Giorgio Roster, scienziato fiorentino che frequentò assiduamente l'Elba a partire dal 1875. Medico igienista, si dedicò con passione alla mineralogia elbana, alla botanica e alla fotografia. La mostra "L'Elba di Giorgio Roster. La trasformazione del paesaggio tra Otto e Novecento negli scatti dello scienziato fotografo" raccoglie centinaia di fotografie dell'Elba di oltre un secolo fa, e consente un viaggio fra le sue eccellenze storiche, naturalistiche e geologiche, grazie alle immagini, agli oggetti appartenuti allo studioso e ai video sui personaggi del suo entourage. La presenza di un touch screen consente di accedere a parte della vasta collezione Roster presente nella biblioteca digitale del Museo Galileo, del Sistema Museale di Ateneo Università degli Studi di Firenze e della Biblioteca Comunale Foresiana di Portoferraio. La mostra è fruibile nei giorni e negli orari di apertura del Forte Inglese ([vedi pag. 12](#)).

PROGETTO PRISMA - Grazie ad una sinergia fra il Parco Nazionale - che ha sostenuto e in parte finanziato il progetto - e il Comune di Portoferraio, che ha voluto ospitare il dispositivo, l'Associazione Astrofili Elbani ha installato presso Forte Inglese il primo strumento di ricerca astronomica all'Elba. La camera PRISMA, parte di una vasta rete di camere all-sky distribuite in tutta Italia, ha lo scopo di registrare il passaggio di tutte le meteore più brillanti, note anche come stelle cadenti: i meteoriti, infatti, sono le rocce più antiche del Sistema Solare e possono restituirci informazioni su che cosa è successo quando si sono formati il Sole e i pianeti, tra cui la Terra. Le immagini in diretta riprese dalla camera PRISMA del Forte Inglese saranno liberamente consultabili on-line.





LEGAMBIENTE

Circolo Arcipelago Toscano



ZONA UMIDA DI MOLA

L'Aula VerdeBlu "Giovanna Neri" è inserita all'interno della zona umida più importante dell'isola d'Elba, a presidio di questo fondamentale ecosistema. La struttura è gestita da Legambiente Arcipelago Toscano e dall'ASD Diversamente Marinai che insieme garantiscono un'azione di sorveglianza della zona e forniscono ai visitatori le informazioni necessarie a conoscere e tutelare questo prezioso scrigno di biodiversità. L'Aula, che dispone di locali attrezzati per l'accoglienza dei visitatori, è impreziosita da un giardino in cui sono state messe a dimora essenze autoctone fra cui lavanda, rosmarino, timo, origano e piante che forniscono alimento per api bottinatrici e farfalle. Sono proposte attività prevalentemente outdoor, adatte a tutta la cittadinanza, volte ad approfondire la conoscenza della zona umida, degli habitat di interesse comunitario e regionale oltre che della fauna - soprattutto specie ornitiche legate ad ambienti palustri - che vive, nidifica e/o sosta temporaneamente nel sito.

Località Mola – Luca - 3283085244; Federica - 3393868970.

Dal 1 ottobre al 31 maggio: mercoledì e sabato dalle 14:00 alle 17:00 (visite su prenotazione).

Dal 1 giugno al 30 settembre: programma delle attività con giorni e orari di apertura disponibile sulla pagina Facebook di Aula VerdeBlu e Info Park.



Isola d'Elba

Inverno nel Parco



laboratori e attività

Valorizzare il territorio durante l'inverno

DOMENICA 12 FEBBRAIO

Biodiversità a Mola - Bioblitz con iNaturalist

Progetto di citizen science in collaborazione con WBA e Legambiente Arcipelago. Nella giornata dedicata a Darwin è aperto a tutti l'invito a partecipare al bioblitz per documentare la straordinaria biodiversità della zona Umida di Mola. Il progetto, attivato sull'app iNaturalist, conta già più di 160 specie osservate. Durante la scorsa Summer School in Entomology, è stata confermata la presenza del piccolo grillo *Natula averni* trovato all'Elba dopo oltre 150 anni dall'ultima osservazione. Inoltre, è stata rinvenuta una rara specie di coleottero acquatico di cui le ultime segnalazioni in Toscana risalgono agli inizi del 1900. Chissà quanti e quali altri incontri elettrizzanti è ancora possibile fare in questo importantissimo hotspot di biodiversità!

Ritrovo: ore 15 Aula VerdeBlu, Loc. Mola
Durata: 3 ore – Gratuito, su prenotazione.



LEGAMBIENTE

Circolo Arcipelago Toscano



DOMENICA 19 FEBBRAIO

Visita alla Fortezza del Volterraio

La più antica fortificazione dell'isola e il suo panorama maestoso: il binomio perfetto per vivere l'Elba fra natura e storia. Raggiunta la vetta in autonomia percorrendo il sentiero 255/A, troverete la Guida Parco ad attendervi in Fortezza, dalle ore 11 alle ore 15, per una visita guidata. Ultima visita ore 14:30. Non è necessario prenotare, ma è consigliato telefonare per avere conferma dello svolgimento della visita. € 8 e riduzioni ([vedi pag. 31](#)).

DOMENICA 26 FEBBRAIO


Gli Inglesi e l'Ammiraglio Nelson a Portoferraio

Conferenza a cura dello storico Giuseppe Massimo Battaglini: attraverso la proiezione di alcune incisioni settecentesche rivivremo il momento dell'occupazione inglese del Forte che, pur nella sua breve durata, rappresentò un evento cruciale nella storia di Portoferraio tanto da conferire al monumento il suo attuale nome. Al termine della conferenza visita guidata del Forte. Ritrovo: ore 15 Forte Inglese, Portoferraio – Durata: 2 ore – Evento su prenotazione, € 4.



Primavera nel Parco

Isola d'Elba



Eventi e attività di Primavera

DOMENICA 19 MARZO

MUM_LAB - laboratorio di geologia per bambini e famiglie

In collaborazione con il MUM – Museo Mineralogico Luigi Celleri di San Piero, piccoli e divertenti esperimenti per riconoscere i metalli, imparare il loro uso e le loro proprietà. Ritrovo: ore 16 MUM, San Piero, Campo nell'Elba – Durata: 2 ore – Evento su prenotazione, € 8, ridotto 5 -12 anni € 4, gratuito 0 - 4 anni.

DOMENICA 26 MARZO

Festa di Primavera

Passaggiata lungo il percorso che collega Porto Azzurro alla zona umida di Mola ed altre attività che ci permetteranno di riflettere sulla transizione ecologica e il risparmio energetico. Ritrovo: ore 15 Aula VerdeBlu, Loc. Mola – Durata: 3 ore
Evento gratuito, su prenotazione.



LEGAMBIENTE
Circolo Arcipelago Toscano

SABATO 8 APRILE

Galleria del Ginevri: il livello – 24 con il geologo

Nell'unica miniera sotterranea dell'Elba c'è la storia recente delle attività minerarie condotte a Capoliveri: l'impianto, chiuso nel 1981, dopo qualche anno riapre i cancelli per permettere ai turisti un'immersione nel "cuore di ferro" dell'isola. Visiteremo, con un esperto, una delle gallerie sotto il livello del mare, scoprendo la storia geologica del giacimento di magnetite più grande d'Europa. Al termine visita del Museo. Ritrovo: ore 11 Museo della vecchia Officina, Capoliveri – Durata: 3 ore – Difficoltà: media. Su prenotazione, età minima 12 anni, € 18.

DOMENICA 9 APRILE

Trekking sul promontorio dell'Enfola

Passaggiata intorno a Capo Enfola, fra bellissime scogliere a picco sul mare e scorci sulla costa settentrionale dell'isola, con importanti testimonianze della Seconda Guerra Mondiale. Scopriremo uno dei promontori più caratteristici dell'Elba per l'alto valore paesaggistico e per la ricchezza naturalistica e storica. Ritrovo: ore 16 Portoferraio, Capo Enfola – Durata: 2 ore – Difficoltà: facile – Evento su prenotazione, € 8, ridotto 5-12 anni € 4, gratuito 0-4 anni.



LUNEDÌ 10 APRILE

Il borgo di Marciana e i suoi musei

Dalla Casa del Parco alla scoperta dell'antico borgo di Marciana: le viuzze ricche di storia ci condurranno ai musei - Museo Didattico di Numismatica, Museo Archeologico e Fortezza Pisana. Un viaggio nella storia e cultura del borgo medievale e dell'isola. Ritrovo: ore 15 Casa del Parco. Marciana – Durata 3 ore – Difficoltà: facile. Evento su prenotazione, € 8, ridotto 5-12 anni € 4, gratuito 0-4 anni.

SABATO 15 APRILE

Le orchidee dell'isola d'Elba, un patrimonio da proteggere

Trekking alla scoperta di un habitat prioritario del nostro territorio e di uno dei suoi tesori più preziosi, le orchidee. Dal centro abitato di Capoliveri ci sposteremo verso l'area demaniale un tempo frequentata dai minatori, attraverso scorci panoramici mozzafiato e una sequenza cromatica travolgente, ammirando le numerose specie di orchidee selvatiche che colonizzano le radure ai margini della macchia. Saremo in compagnia di Leonardo Forbicioni e della botanica Francesca Valentini. Ritrovo: Vecchio Municipio, Capoliveri ore 10 – Durata: 3 ore – Difficoltà: facile. Su prenotazione, € 8, ridotto 5-12 anni € 4, gratuito 0-4 anni.



DOMENICA 16 APRILE

Conoscere Mola

Laboratori sensoriali, interpretazione ambientale, cacce al tesoro in natura, conferenze, workshop e molto altro! "Conoscere Mola" nasce dalla necessità di spiegare ogni sfaccettatura di un'area così complessa e ricca come la zona umida di Mola ed è l'occasione per proporre eventi sempre diversi che permettono di scoprire ogni volta una nuova tessera del meraviglioso mosaico che la caratterizza.

Ritrovo ore 15 Aula VerdeBlu, Loc. Mola – Durata: 3 ore.

Gratuito su prenotazione.



LEGAMBIENTE

Circolo Arcipelago Toscano

SABATO 22 APRILE

La ricerca e la raccolta delle meteoriti - Presentazione del Progetto Prisma e osservazione della volta stellata

Grazie ad una sinergia fra il Parco Nazionale e il Comune di Portoferraio, l'Associazione Astrofili Elbani ha installato presso Forte Inglese il primo strumento di ricerca astronomica all'Elba. La camera PRISMA, parte di una vasta rete di camere all-sky distribuite in tutta Italia, ha lo scopo di registrare il passaggio di tutte le meteore più brillanti, note anche come stelle cadenti: i meteoriti, infatti, sono le rocce più antiche del Sistema Solare e possono restituirci informazioni su che cosa è successo quando si sono formati il Sole e i pianeti, tra cui la Terra. Conferenza sul tema, a seguire osservazione del cielo stellato. Ritrovo: ore 21 Forte Inglese, Portoferraio – Durata: 2 ore – Evento su prenotazione, € 4.

DOMENICA 23 APRILE

Porto Aperto, scoprire il Porto di Portoferraio

Visita guidata gratuita del porto di Portoferraio in collaborazione con l'Autorità di Sistema Portuale del Mar Tirreno Settentrionale, nell'ambito della XVI edizione del Progetto PORTO APERTO e delle iniziative organizzate per Italian Port Days e Giornata Europea del Mare. Il percorso si dipana tra la Darsena, il Molo e la Fortezza Medicea e i moli del porto fino a raggiungere la Torre del Gallo e la Torre della Linguella, disegnando una panoramica completa sul tessuto urbanistico e portuale di Portoferraio. Ritrovo: ore 10 Infopoint Gattaia, Portoferraio – Durata: 2 ore e 30' – Evento su prenotazione, gratuito.

SABATO 29 APRILE

Trekking con l'esperto: gli anfibi dell'Arcipelago Toscano

In occasione della Giornata Internazionale per la Salvaguardia delle Rane, facile escursione al Fosso del Moncione per osservare da vicino la piccola *Hyla sarda* e parlare di tutti gli endemismi dell'Arcipelago Toscano. Ritrovo: ore 10 San Piero, MUM – Durata: 4 ore – Difficoltà: facile – Su prenotazione, € 8, ridotto 5-12 anni € 4, gratuito 0-4 anni.



DOMENICA 30 APRILE

Il Gustosentiero di Lacona: produzioni a km0 e antiche zone a vocazione rurale nella Riserva MAB Unesco

Trekking alla scoperta del GustoSentiero che si sviluppa nella zona meridionale dell'isola sulla pianura di Lacona. Sul litorale si trova l'ultima zona dunale dell'Arcipelago Toscano che ha una grande importanza dal punto di vista naturalistico. L'area retrostante è storicamente utilizzata per scopi agricoli e ancora oggi, nonostante il forte sviluppo turistico, riveste un ruolo strategico per la presenza di attività agricole di qualità. Al termine, visita all'Azienda Agricola Regali Rurali per conoscere le produzioni a km0 e fare una gustosa merenda. Ritrovo: ore 16 CEA Lacona – Durata: 3 ore – Difficoltà: facile.

Su prenotazione, € 10, ridotto 5-12 anni € 5, gratuito 0-4 anni.



LUNEDÌ 1 MAGGIO

Trekking: *Pancratium illyricum*, un relitto glaciale nella valle di Pomonte

In esplorazione verso il sito dove cresce il *Pancratium illyricum*, un giglio che fiorisce nella Valle di Pomonte, percorrendo un anello che congiunge questa valle con l'attigua Valle del Poio. Oltre a farci scoprire gli antichi palmenti e coltivi, questo sentiero regala una delle fioriture più caratteristiche dell'Arcipelago Toscano, quella del Giglio di montagna.

Ritrovo: ore 16 Pomonte, Piazza della Chiesa – Durata: 3 ore – Difficoltà: medio-facile – Su prenotazione, € 8, ridotto 5-12 anni € 4, gratuito 0-4 anni.

SABATO 6 MAGGIO

Il GustoSentiero di Rio: le cipolle dell'Elba nella Banca del Germoplasma

C'è una Banca Regionale in cui si conservano "semi antichi", ci sono Agricoltori Custodi che si occupano di continuare a seminarli. Scopriamo questo importante progetto del Parco Nazionale insieme a Giulia Spada, agricoltore custode, percorrendo il GustoSentiero di Rio fino all'Azienda Agricola "La Lecciola". Ritrovo: ore 15 Casa del Parco di Rio – Durata: 3 ore Difficoltà: facile. Evento su prenotazione, € 8,

ridotto 5-12 anni € 4, gratuito 0-4 anni.



DOMENICA 7 MAGGIO

Geoexperience. Un Barlume tra i cuscini di Cotone

Dal Barlume di Marciana Marina si sale per Via di Cotone fino alla scogliera dove sono in contatto tra loro le rocce più antiche e le rocce più giovani della storia geologica dell'Appennino: le lave a cuscino eruttate sul fondo dell'oceano 160 milioni di anni fa e i dicchi del magma che le ha intruse 8 milioni di anni fa. Accompagnati dal geologo Sergio Rocchi, Università di Pisa. Ritrovo: ore 10:30 al Barlume, Marciana Marina – Durata: 3 ore – Difficoltà: facile. Su prenotazione, € 8, ridotto 5-12 anni € 4, gratuito 0-4 anni.

MERCOLEDÌ 10 MAGGIO

Shinrin Yoko: il bagno... nella foresta!

Gli scienziati giapponesi hanno scoperto che trascorrere alcune ore in un ambiente naturale con una grande concentrazione di alberi porta ad un aumento della funzione immunitaria; i benefici principali si leggono in una concentrazione inferiore di cortisolo con una conseguente diminuzione dello stress. Sperimentiamo gli effetti benefici del bosco attraverso meditazioni specifiche in collaborazione con operatori qualificati, nell'ambito di un progetto dell'Hotel Danila – Scaglieri. Ritrovo: ore 15 Hotel Danila, Scaglieri – Durata: 2 ore – Evento su prenotazione, gratuito.

SABATO 13 MAGGIO

Festa della rondine: trekking alla scoperta dei nidi artificiali di rondini, rondoni e balestrucci

Evento dedicato alla salvaguardia di questi uccelli, preziosi alleati nella tutela degli ecosistemi. Insieme agli esperti osserveremo alcuni nidi artificiali e sarà illustrata l'importanza ecologica di questi animali, veri e propri 'insetticidi naturali' che catturano migliaia di insetti dannosi per la salute degli uomini e delle coltivazioni. Al termine della passeggiata, piccolo rinfresco a cura degli organizzatori. Ritrovo: Pomonte, piazza della Chiesa ore 10 – Durata: 3 ore – Gratuito, su prenotazione.

DOMENICA 14 MAGGIO

Spiagge e fondali puliti

Iniziata nel 2014, l'indagine Beach Litter rappresenta una delle più importanti iniziative di citizen science a livello internazionale. Insieme a Legambiente puliremo la spiaggia di Mola e, con l'aiuto di Guide Parco sub, i fondali dell'area. I rifiuti raccolti saranno opportunamente censiti e catalogati, con l'obiettivo di contribuire ad ampliare il database dei rifiuti spiaggiati costruito dai volontari a livello europeo. A conclusione dell'esperienza, merenda insieme. Ritrovo: ore 15 Aula Verde Blu, Loc. Mola. Durata: 2 ore. Evento su prenotazione, gratuito.



LEGAMBIENTE

Circolo Arcipelago Toscano

WALKING FESTIVAL

MARTEDÌ 16 MAGGIO

Trekking sul promontorio di Capo Stella e aperitivo con prodotti tipici

In collaborazione con Camping Laconella, Camping Valle Santa Maria e Camping Appartamenti Tallinucci, trekking sul promontorio di Capo Stella. Percorso ad anello sulla stretta punta che separa le due baie e che consente di ammirare, immersi nei colori e nei profumi della macchia mediterranea, un panorama suggestivo: scorci della costa del Golfo Stella con le sue incantevoli spiagge, da quella di Margidore a quella del Lido, e la costa occidentale del Calamita, Capoliveri e le isole Gemini. Ritrovo: ore 9:30 Spiaggia di Margidore – Durata: 2 ore e 30' – Difficoltà: facile – Su prenotazione, gratuito.

VENERDÌ 19 MAGGIO

Il sentiero della Mortella

Presentazione del libro "Il sentiero della Mortella. Tra etnobotanica e folklore" con l'autrice Marisa Sardi e trekking guidato lungo il sentiero n. 249 da Viticcio a Forno e ritorno. Al termine dell'escursione merenda con prodotti locali offerta dall'Hotel Scoglio Bianco. Ritrovo: ore 15 Hotel Scoglio Bianco, Viticcio – Durata: 4 ore – Difficoltà: facile. Evento su prenotazione, gratuito.

SABATO 20 MAGGIO

I sentieri delle api

In occasione della Giornata Mondiale delle Api, in collaborazione con WBA e Acqua dell'Elba, trekking sui sentieri sui quali sono state collocate alcune *Domus Mellifera*, nidi artificiali per le api da miele, in grado di accogliere sciami che si insediano in modo autonomo garantendo così il mantenimento di colonie naturali in evoluzione con l'ambiente e non gestite o condizionate in alcun modo dall'uomo. Al termine della passeggiata, presso la Casa del Parco di Marciana, presentazione del progetto che prevede anche di collocare sull'isola altre *Domus Mellifera*. Ritrovo: ore 15 Marciana, Casa del Parco
Durata: 3 ore – Difficoltà: facile. Evento su prenotazione, gratuito.



WALKING FESTIVAL

DOMENICA 21 MAGGIO

Gli habitat e la flora, un grande valore per l'isola immersa nel Mediterraneo

In occasione della Giornata Europea Rete Natura 2000. A primavera l'isola si colora di mille sfumature e il profumo delle scogliere, delle garighe e della macchia accompagnano gli escursionisti. Con la Guida Parco impareremo a riconoscere le caratteristiche degli habitat protetti in Europa, le specie di flora endemiche e rare e i pericoli a cui sono esposti. Affascinante e impegnativo trekking lungo le pendici del Monte Capanne, fino a raggiungere "La Tavola", fra macchia mediterranea, flora appenninica e importanti endemismi, fra cui il *Crocus ilvensis* e la *Cymbalaria aequitribola*.

Ritrovo: ore 10 Casa del Parco di Marciana – Durata: 6 ore

Difficoltà: impegnativo. Su prenotazione, gratuito.



SABATO 27 MAGGIO

Settimana Europea dei Parchi. Percorso del Mausoleo, colori e profumi della primavera

Partendo dal lungomare di Cavo si imbecca la GTE nei pressi della spiaggia del Frugoso, fino a raggiungere il Mausoleo Tonietti, cappella funeraria costruita agli inizi del '900, da molti considerata l'opera elbana più significativa dell'architetto Adolfo Coppedè, maestro dello stile liberty italiano. Il sentiero in primavera è colorato dalle fioriture di cisti e ginestre. Ritrovo: ore 15, Lungomare di Cavo – Durata: 3 ore
Difficoltà: medio-impegnativa. Su prenotazione, gratuito.



DOMENICA 28 MAGGIO

Settimana Europea dei Parchi. Un sentiero di profumi e colori: le prunelle

Risalendo dal borgo medievale di Marciana fino al santuario della Madonna del Monte, fra i colori delle fioriture e i profumi della macchia mediterranea, scopriremo scorci mozzafiato sul resto dell'Arcipelago e sulla Corsica. Dal Santuario si proseguirà verso Serraventosa per camminare tra gialli cuscini di ginestra Desoleana fiorita e ammirare uno degli spettacoli naturali e paesaggistici più belli dell'Elba, che si può godere solo per pochi giorni l'anno. Ritrovo: ore 16 Casa del Parco – Durata: 3 ore – Difficoltà: media – Su prenotazione, gratuito.



La Fortezza del
Volterraio



Visitare il sito più suggestivo dell'Elba



Restauro da parte dell'Ente Parco, la **Forte del Volterraio**, uno dei luoghi storici più amati dagli elbani, oggi è di nuovo visitabile. Grazie alla sua posizione strategica e panoramica, il Volterraio è il sito più suggestivo e magico dell'isola, soprattutto se raggiunto al tramonto. La fortezza sventa dai suoi 395 metri s.l.m. incastonata nella roccia da cui emerge come per incanto. Il luogo fu scelto dagli Etruschi per edificare la prima postazione di avvistamento e, sempre nel periodo etrusco, l'altura faceva parte di un intelligente ed efficiente sistema di villaggi fortificati di collina fra i quali, sembra, si comunicasse accendendo fuochi. La struttura assunse una fisionomia definitiva alla fine del 1200 quando la Repubblica Marinara di Pisa ne decise la riqualificazione. Una fortezza imprendibile ieri, una suggestiva terrazza sull'Elba e sulle altre isole dell'Arcipelago Toscano oggi. Un panorama mozzafiato mostra il profilo della dorsale orientale dell'Elba e all'orizzonte la forma esile dell'isola di Pianosa e l'austera sagoma di Montecristo. Di fronte a noi la parte centrale dell'isola con le morbide colline, gli ampi golfi meridionali e l'inimitabile morfologia del golfo di Portoferraio con alle spalle il massiccio imponente del monte Capanne. Più a destra la selvaggia isola di Capraia e, sullo sfondo, le montagne innevate della Corsica con Capo Corso, proteso verso il nord.





MODALITÀ E TIPOLOGIA DI VISITA

1) Visita guidata della Fortezza del Volterraio. Trekking e ingresso inclusi.

L'orario di partenza sarà adeguato alla stagione e comunicato al momento della prenotazione. L'escursione verrà effettuata al raggiungimento di un numero minimo di 6 partecipanti. Sono necessarie calzature adatte a terreni impervi e, per le escursioni pomeridiane, strumenti d'illuminazione come frontalini o torce.

Prenotazione obbligatoria. Ticket € 20, ridotto € 10 per residenti nell'Arcipelago Toscano e over 65. Ridotto € 5 per residenti nell'Arcipelago Toscano over 65 e bambini 5-12 anni. Gratuito per disabili e loro accompagnatori, studenti residenti nell'Arcipelago Toscano (fino a 19 anni). Età minima 5 anni.

Consulta il calendario delle escursioni disponibili su

parcoarcipelago.info

2) Durante la stagione estiva (15 giugno-15 settembre) la Fortezza del Volterraio sarà aperta tutti i giorni tranne il martedì, dalle 17:30 alle 20:30 e sarà possibile raggiungere in autonomia, percorrendo il sentiero trekking, l'ingresso del monumento ed effettuare la visita con l'ausilio della Guida Parco presente.

Non è necessario prenotare. Ticket € 8, ridotto € 4 per over 65, residenti nell'Arcipelago Toscano e bambini 5-12 anni. Gratuito per disabili e loro accompagnatori, bambini 0-4 anni e studenti residenti nell'Arcipelago Toscano (fino a 19 anni).



seif/ Sea Essence International Festival 2023

Marciana Marina – Isola d’Elba 30 giugno, 1 e 2 luglio

Sea Essence International Festival, quest’anno alla quinta edizione, è il primo festival internazionale dedicato alla salvaguardia e valorizzazione del mare e della sua essenza. Una salvaguardia e valorizzazione da intendersi come protezione del suo ambiente, della sua biodiversità e delle sue specie ma anche della sua bellezza, della sua storia e del suo contributo alla crescita delle culture e delle società. In definitiva, una salvaguardia e valorizzazione del nostro essere umani. La nostra missione è far amare il mare, poiché è solo attraverso una passione vera ed autentica come l’amore che ogni obiettivo, anche quello apparentemente irraggiungibile, diventa possibile. La nostra visione è donare al mare la sua doverosa centralità, a

cominciare da un rinnovato impegno dell’economia, della politica e della società ad adoperarsi a questo fine. Per questa ragione abbiamo pensato ad una manifestazione che spazi dalla ragione all’emozione e che faccia al contempo pensare e sognare.

Seif/ Sea Essence International Festival 2023, una manifestazione poliedrica, che sveli la profondità dell’essenza del mare pur mantenendo al centro l’essere umano, i suoi sogni, le sue virtù e le sue speranze. Raccontate con la voce della storia, dell’economia, delle arti, dell’antropologia, della cultura, della politica, della musica, del cinema, della società in un approccio multidisciplinare quante sono le anime del mare. La manifestazione, che



rientra tra i progetti seguiti nell'ambito 'cultura' della Fondazione Acqua dell'Elba, si svolge ogni anno a Marciana Marina, antico borgo marinaro elbano nel cuore dell'Arcipelago Toscano, punto di osservazione privilegiato del mare e delle sue tematiche. La struttura della manifestazione, che si terrà su tre giornate, da venerdì 30 giugno a domenica 2 luglio 2023, prevede attività educative, ludiche, artistiche, scientifiche e divulgative. Nella fattispecie, la struttura della giornata tipica è la seguente:

- Mattina: vivi/seif/ - attività educative e ludiche per i bambini svolte in organizzazione con Legambiente - sezione Arcipelago Toscano
- Tardo pomeriggio: workshop/seif/ seminari di approfondimento su tematiche culturali, sociali e politiche e case history significative.
- Sera: live/seif/ - serate divulgative e a tema.

Il tema di questa edizione di Seif è "Transizioni": al centro del dibattito la necessità di integrare la transizione ecologica in nuovi equilibri ambientali, economici e sociali.

Per rivedere tutti gli interventi dei relatori delle passate edizioni e rimanere aggiornati sul programma 2023: <https://www.seaessence.eu/>





I Sentieri dei Profumi

Trekking lento alla scoperta della storia e delle meraviglie ambientali, paesaggistiche e storiche del più piccolo comune della Toscana e dei suoi dintorni. Tra percorsi urbani e antiche vie, strade di campagna, vigneti, salti di vigna abbandonati, chiesine di campagna e sorprese, per scoprire i profumi dell'isola, sospesi sulla costa e su un mare blu sconfinato.

Ritrovo alla Pro Loco di Marciana Marina per firma della liberatoria e la descrizione del percorso che cambia ogni domenica. Le passeggiate vengono realizzate alternativamente la mattina e il pomeriggio. Gli organizzatori si riservano di cambiare orari e programmi che verranno comunicati attraverso i media e sulla pagina Facebook dell'iniziativa. Organizzano Legambiente Circolo Arcipelago Toscano, Acqua dell'Elba, Parco Nazionale Arcipelago Toscano, Pro loco Marciana Marina.

Per informazioni sul programma delle escursioni gratuite consulta il sito

legambientearcipelago.it



LEGAMBIENTE

Circolo Arcipelago Toscano



Fondazione Villa Romana delle Grotte

La collaborazione fra la Fondazione Villa Romana delle Grotte e il Parco Nazionale Arcipelago Toscano, avviata nel 2016, in occasione della riapertura al pubblico della Villa, si rafforza anche quest'anno con una serie di iniziative volte a valorizzare il complesso archeologico (I secolo a.C.) in quanto patrimonio antropico inserito nel territorio del Parco Nazionale. Nel programma del Parco saranno comprese alcune escursioni alla Villa Romana con visita guidata nel corso delle quali potremo scoprire che, forse, la Villa Romana delle Grotte non era una... villa! La grande presenza di elementi architettonici connessi all'acqua - terme, tubature, piscine e cisterne – e alcuni reperti rinvenuti nel complesso e custoditi presso il Museo Archeologico della Linguella, hanno fatto ipotizzare agli studiosi che ospitasse un impianto termale e, in una certa fase storica, un santuario legato al culto dell'acqua.

Presso la Villa Romana delle Grotte sono organizzati annualmente laboratori, conferenze e visite guidate insieme ad esperti archeologi, per aggiornarsi sulle iniziative consultare il sito

Info:

villaromanalegrotte.it





Il Parco Minerario Isola d'Elba

Il Parco Minerario, nato nel 1991 con l'obiettivo di riconvertire le aree degradate dall'estrazione del ferro e promuovere lo sviluppo socio economico delle comunità locali, custodisce un patrimonio geologico, mineralogico e storico minerario di inestimabile valore. Un parco all'interno di un Parco, quello dell'Arcipelago Toscano, da esplorare a piedi, in bici, o a bordo di un trenino per un'avventura fuori dal tempo, in un paesaggio affascinante, ripercorrendo le vecchie strade ferrate e le storie di quegli uomini che lo hanno vissuto, amato e trasformato. La fruizione completa del Parco Minerario comprende la visita a due interessanti musei.

Il **Museo Minerario di Rio Marina**, che si trova nel centro del paese di Rio Marina all'interno della sede storica della direzione delle miniere, il Palazzo del Burò, e si estende per circa 700 mq. La prima sezione del museo è interamente dedicata alla collezione di minerali, una delle più importanti dell'Isola d'Elba, di cui fanno parte campioni di eccezionale bellezza. La visita prosegue poi alla scoperta della storia geologica dell'Isola d'Elba e dei suoi giacimenti, sfruttati a partire dall'epoca etrusca fino al 1981. All'interno del museo si trovano anche fedeli ricostruzioni di alcuni degli ambienti di miniera, tra cui un piccolo tratto di galleria, realizzate da esperti di archeologia industriale utilizzando il materiale originale e gli strumenti da lavoro rinvenuti nei vecchi cantieri.

Il **Museo Archeologico del Distretto Minerario di Rio nell'Elba** è incentrato sulla storia dell'Elba orientale, una storia legata, in gran parte, alle sue straordinarie risorse minerarie, sfruttate dalla Protostoria fino all'età contemporanea.

Il Parco Nazionale dell'Arcipelago Toscano ha siglato con il Parco Minerario e il Comune di Rio un accordo per la promozione del territorio riese con particolare riferimento alla rete sentieristica e alla valorizzazione del patrimonio geologico e geominerario. La collaborazione si allargherà anche a proposte di attività didattiche e divulgative presso il Museo Civico Archeologico del Distretto Minerario di Rio nell'Elba, all'implementazione degli allestimenti e delle attività divulgative offerte presso il Museo Minerario di Rio Marina, ma anche a nuove attività di fruizione dei siti di interesse geologico e geominerario all'interno del Parco Minerario a Rio Marina. Informazioni:

parcominelba.it





Le miniere di Calamita

Le miniere di Capoliveri si trovano sul Monte Calamita, che trae il suo nome dalla magnetite, il minerale di ferro presente in queste miniere. Questa è una delle aree più selvagge e suggestive di tutta l'isola, con grandi spiagge assolate, sentieri panoramici e le uniche miniere sotterranee di tutta l'Isola d'Elba.

I giacimenti minerari sono Calamita, Ginevro e un piccolo cantiere denominato Sassi Neri. Per secoli sono state la più grande fonte di lavoro per le popolazioni elbane, soprattutto per Rio Marina, Rio Elba e Capoliveri. Dopo oltre 3000 anni di sfruttamento, nel 1980 l'attività produttiva è stata sospesa, nonostante i giacimenti non siano esauriti, anzi nelle profondità sotto il livello del mare c'è ancora molto ferro disponibile.

Per scoprire l'affascinante e antica storia del ferro e ripercorrere il faticoso lavoro dei cavaatori è possibile effettuare una visita guidata alla miniera del Ginevro e al Museo della Vecchia Officina.

Le miniere di Calamita e Ginevro si trovano una di seguito all'altra, distanziate di circa 7 km. Per raggiungerle si deve percorrere l'antica via dei minatori, una strada ad oggi parzialmente sterrata che si snoda su un fronte panoramico di notevole bellezza con in lontananza la Corsica, Pianosa, Montecristo e nella sottostante costa le località turistiche di Paretì, Morcone e Innamorata.

Informazioni:

minieredicalamita.it



Isola d'Elba

E... State nel Parco



E... state nel Parco per tutti

Famiglie, ragazzi e bambini alla scoperta della natura e della storia delle isole del Parco Nazionale, escursioni, visite guidate, laboratori didattici, conferenze e citizen science per conoscere e vivere intensamente l'Area Protetta.

E... state nel Parco Junior

Per bambini da 6 a 11 anni, educazione ambientale, giochi didattici e laboratori; attività legate all'ecosistema marino e agli ambienti più significativi del Parco: specie animali e vegetali, storia naturale, conservazione, sostenibilità.

E... state nel Parco per tutti

GIOVEDÌ 1 GIUGNO

Il senso delle farfalle per il mare

Conferenza di Leonardo Dapporto, Università di Firenze. Le farfalle sono solite non attraversare tratti di mare, neanche brevi, per questo le isole finiscono per rappresentare scrigni che le proteggono e le separano, geneticamente, dalle altre specie non insulari. Questa e altre curiosità saranno svelate durante la conferenza dall'esperto, che ci illustrerà gli strumenti statistici per lo studio della distribuzione delle farfalle e per il monitoraggio del loro stato di conservazione.

Ritrovo: Forte Inglese, Portoferraio ore 18.

Durata: 2 ore. Evento su prenotazione, € 4.



LEGAMBIENTE

Circolo Arcipelago Toscano



VENERDÌ 2 GIUGNO

Festa delle Farfalle

Legambiente Arcipelago Toscano, insieme a Parco Nazionale Arcipelago Toscano e Università di Firenze, organizza il tradizionale trekking guidato all'interno del "Santuario delle Farfalle Ornella Casnati". Ritrovo: ore 10:30, area picnic di Monte Perone Durata: 4 ore – Difficoltà: facile. Evento su prenotazione, gratuito.



LUNEDÌ 5 GIUGNO

Che verso fai? Chiù!

Nelle zone naturali con alberi sparsi vive un piccolo rapace, di poco più di 100 grammi, con un caratteristico richiamo che coincide con il suo nome popolare: l'assiolo, o chiù. Arriva qui volando dall'Africa e vive nei nostri boschi quasi invisibile. Andiamo a cercarlo insieme alla Guida Parco in occasione della Giornata Mondiale dell'Ambiente, approfittando della notte di luna... quasi piena. Trekking serale per bambini e famiglie.

Ritrovo: ore 21:00 CEA Lacona – Durata: 2 ore – Difficoltà: facile.

Su prenotazione € 8, ridotto 5-12 anni € 4, gratuito 0-4 anni.



**WORLD
ENVIRONMENT
DAY**

GIOVEDÌ 8 GIUGNO

Giornata Mondiale degli Oceani – Whale watching

Alla scoperta dei cetacei che popolano il mare intorno alle nostre isole: navigheremo lungo la costa sud-est dell'Elba, conoscendo il Santuario Internazionale per la protezione dei Mammiferi Marini Pelagos, area marina nella quale il Parco Nazionale è totalmente inserito, e che tutela oltre a balenottere, capodogli e delfini, circa 8.500 specie di animali marini. Oltre alla Guida Parco sarà presente un esperto che aiuterà i partecipanti a conoscere meglio il mondo sommerso, le specie rare e gli ambienti che più necessitano di attenzione e tutela e aprirà un dialogo sul modo in cui in tutta Europa la protezione è armonizzata con il sistema della Rete Natura 2000 e sull'importanza del contributo di tutti per supportare il mantenimento e la gestione di questi territori. Ritrovo: ore 10 Marina di Campo, imbarco Motobarca Mickey Mouse – Durata: 5 ore – Su prenotazione, € 50 e riduzioni, incluso pranzo a bordo. Età minima 5 anni.



DOMENICA 11 GIUGNO

In cammino nei Parchi

In occasione dell'undicesima edizione di "In cammino nei Parchi", CAI e Federparchi propongono un evento per il piacere di camminare in libertà. Il trekking ci condurrà attraverso ambienti differenti: sentieri immersi nella macchia mediterranea, tratti di strada, tracciati che costeggiano antichi muri a secco, spiaggette selvagge, antichi abitati rurali e scogliere. Una sorta di Elba in miniatura, fra natura selvaggia e presenza dell'uomo, che esploreremo insieme alle Guide CAI che ci accompagneranno in questa esperienza. Ritrovo: ore 10 Spiaggia La Fenicia, Marciana Marina

Durata: 2 ore 30' – Difficoltà: media

Su prenotazione, gratuito.



VENERDÌ 16 GIUGNO

Attenti alla tartaruga!

Evento organizzato da Legambiente Circolo Arcipelago Toscano in occasione della Giornata Mondiale della Tartaruga Marina, per scoprire come le tartarughe *Caretta caretta* nidificano sulle nostre coste. Inaugurazione della stagione di monitoraggio delle spiagge per la scoperta e la tutela di eventuali nidi, corso teorico-pratico sul riconoscimento delle tracce aperto a tutti. Ritrovo: ore 17:30 Aula Verde Blu, località Mola
Durata: 2 ore – Gratuito, su prenotazione.



LEGAMBIENTE
Circolo Arcipelago Toscano

SABATO 17 GIUGNO

Conoscere gli impollinatori

Gli impollinatori hanno un ruolo chiave in processi che consentono la produzione alimentare, la salvaguardia degli habitat e delle risorse naturali, risultando fondamentali anche per la conservazione della diversità biologica, la base della nostra esistenza e delle nostre economie. Oggi molte specie di insetti che svolgono questa indispensabile funzione sono in forte regressione. Insieme a Leonardo Forbicioni e a WBA impariamo a conoscerli, mapparli e proteggerli. Ritrovo: ore 21 Forte Inglese, Portoferraio
Durata: 2 ore – Su prenotazione, € 4.



VENERDÌ 23 GIUGNO

La magia delle piante nella magica notte di San Giovanni

Le piante hanno accompagnato l'uomo nel corso di tutta la sua storia, dal raccoglitore del Neolitico all'agricoltore dei giorni nostri. La bellezza di questa coevoluzione ha creato un legame intenso tra uomo e le specie vegetali, tale connessione è ben evidente ancora oggi in tante tradizioni e nei tanti usi che vedono impiegate le piante. Nella notte più breve dell'anno la Guida Parco ci accompagna in una passeggiata per riconoscere le piante medicamentose utilizzate per creare antichi rimedi naturali. Ritrovo: ore 17:30 Marciana, Casa del Parco – Durata: 2 ore. Difficoltà: facile – Su prenotazione, € 8, ridotto 5-12 anni € 4, 0-4 anni gratuito.



SABATO 24 GIUGNO

Le stelle sono tante!

Quante stelle ci sono in cielo? Quanto sono lontane? Come ci si orienta di notte? Dov'è la stella Polare? Scopriamolo insieme agli Astrofili Elbani, in uno speciale evento dedicato a bambini e famiglie. Osserveremo la Luna al primo quarto e la volta stellata ad occhio nudo e con i telescopi, alla ricerca delle costellazioni più belle, ammassi, nebulose e quanto di più affascinante offre il cielo di giugno. Ritrovo: ore 21:30 Lacona, CEA – Durata: 2 ore – Su prenotazione, € 8, ridotto 5-12 anni € 4, 0-4 anni gratuito.

VENERDÌ 30 GIUGNO

Aperitivo alla Villa delle Grotte

Visita guidata alla Villa Romana delle Grotte, una delle testimonianze più importanti dell'Arcipelago Toscano; il complesso archeologico sorge sul promontorio ed è affacciato sul golfo di Portoferraio, a dominare tutto il braccio di mare compreso tra il litorale di Piombino e l'approdo di Portoferraio. Per lungo tempo definita "Villa" potrebbe, alla luce degli ultimi scavi, poter cambiare identità: approfondiremo questo tema con la Guida Parco, durante la visita guidata. Al termine, piccolo aperitivo davanti al maestoso panorama. Ritrovo: ore 18 Villa Romana delle Grotte – Durata: 2 ore – difficoltà: facile. Su prenotazione, € 12.

VENERDÌ 7 LUGLIO

Whale watching

In occasione della Giornata Internazionale del Mar Mediterraneo (8 luglio) si va alla scoperta dei cetacei che popolano il mare intorno alle nostre isole: navigheremo lungo la costa sud-est dell'Elba, conoscendo il Santuario Internazionale per la protezione dei Mammiferi Marini Pelagos, area marina nella quale il Parco Nazionale è totalmente inserito e che tutela oltre a balenottere, capodogli e delfini, circa 8.500 specie di animali marini. Ritrovo: ore 10 Marina di Campo, imbarco Motobarca Mickey Mouse

Durata: 5 ore – Su prenotazione, € 50 e riduzioni, incluso pranzo a bordo. Età minima 5 anni.



SABATO 8 LUGLIO

Le vie del ferro

L'origine dell'escavazione e della lavorazione del minerale ferroso dell'Elba - "minerale celeste" per gli Egizi, "sideros" per i Greci - si perde nella notte dei tempi. I giacimenti elbani sono tra i più antichi depositi ferriferi sfruttati nel mondo. Dagli albori della storia l'isola ha rivestito una posizione strategica per il controllo del traffico marittimo e per le inesauribili risorse minerarie, ambite dalle più grandi potenze del Mar Mediterraneo. Ripercorriamo queste affascinanti pagine di storia insieme all'archeologo Franco Cambi, Università di Siena. Ritrovo: ore 21 Forte Inglese, Portoferraio – Durata: 2 ore – Su prenotazione, € 4.

VENERDÌ 14 LUGLIO

I Magnifici Quattro: una storia elbana di uomini e minerali

L'Elba custodisce un eccezionale patrimonio geomineralogico: **elbaite**, tormalina che impreziosisce il granito; **ilvaite**, **pirite**, **ematite** e **magnetite** nei giacimenti a ferro. Sono i ricercati campioni presenti nei più prestigiosi musei naturalistici del mondo e i testimoni di una storia geologica vecchia di milioni di anni. A San Piero si trova il Museo dedicato a **Luigi Celleri** che, insieme con **Giuseppe Pisani**, **Raffaello Foresi** e **Giorgio Roster**, nel corso del XIX secolo, raccolsero e valorizzarono la scienza e la cultura dei minerali elbani. Celebriamo questi "Magnifici Quattro" in una conferenza a loro dedicata a cura del geologo Giuseppe Tanelli. Ritrovo: ore 21 Portoferraio, Forte Inglese – Durata: 2 ore – Su prenotazione, € 4.

LUNEDÌ 17 LUGLIO

Serata senza Luna alla Fortezza del Volterraio

Doppio appuntamento per una serata indimenticabile tra storia, scienza e mito. Saliremo al Volterraio per godere di un panoramico tramonto sulla Rada di Portoferraio e visiteremo la Fortezza con le Guide Parco. Dopo il calar del sole impareremo ad orientarci tra le stelle, le costellazioni e i loro miti. Evento imperdibile per astrofili e fotografi. Una serata senza Luna, sotto uno dei cieli più bui d'Italia. Ritrovo: 20:30 area parcheggio Le Casermette, Strada Volterraio – Durata: 2 ore e 30' – Difficoltà: media – Scarpe da trekking e strumenti di illuminazione come frontalini e torce obbligatori. Su prenotazione. Ticket € 20, ridotto € 10 per residenti e over 65. Ridotto € 5 per residenti over 65 e bambini 5-12 anni. Gratuito per studenti residenti (fino a 19 anni). Età minima 12 anni.



GIOVEDÌ 20 LUGLIO

Conoscere Mola

Laboratori sensoriali, interpretazione ambientale, cacce al tesoro in natura, conferenze, workshop e molto altro! “Conoscere Mola” nasce dalla necessità di spiegare ogni sfaccettatura di un'area così complessa e ricca come la zona umida di Mola ed è l'occasione per proporre eventi sempre diversi che permettono di scoprire ogni volta una nuova tessera del meraviglioso mosaico che la costituisce.

Ritrovo ore 17 Aula VerdeBlu, Loc. Mola – Durata: 3 ore.

Gratuito su prenotazione.



LEGAMBIENTE

Circolo Arcipelago Toscano

SABATO 22 LUGLIO

Aperitivo alla Villa delle Grotte

Visita guidata alla Villa Romana delle Grotte, una delle testimonianze più importanti dell'Arcipelago Toscano; il complesso archeologico sorge sul promontorio affacciato sul golfo di Portoferraio, a dominare tutto il braccio di mare compreso tra il litorale di Piombino e l'approdo di Portoferraio. Per lungo tempo definita "Villa" potrebbe, alla luce degli ultimi scavi, poter cambiare identità: approfondiremo questo tema con la Guida Parco, durante la visita guidata del complesso. Al termine, piccolo aperitivo panoramico. Ritrovo: ore 18 Villa Romana delle Grotte – Durata: 2 ore – difficoltà: facile. Su prenotazione, € 12.

SABATO 29 LUGLIO

1874-1883, i dieci anni di passione mineralogica di Giorgio Roster all'isola d'Elba

Conferenza di Federico Pezzotta, mineralogista e Direttore Scientifico del Museo Mineralogico MUM di San Piero. **Giorgio Roster** professore di Igiene all'Università di Firenze, tra il 1874 e il 1883 compì scavi e ricerche all'Elba insieme a Giovanni Battista Toscanelli e al celebre minatore Luigi Celleri. Tra San Piero e San Ilario in Campo rinvenne tra i più spettacolari e preziosi campioni mineralogici per l'epoca e realizzò una vera e propria "mappa del tesoro". Costituì una collezione unica, documentata da manoscritti e cataloghi, oggi integralmente conservata al Museo di Mineralogia dell'Università di Firenze. Al termine visita guidata della mostra. Ritrovo: ore 21 Portoferraio, Forte Inglese – Durata: 2 ore – Su prenotazione, € 4.



SABATO 5 AGOSTO

L'Elba vista da fuori. Osservazioni sul territorio dell'isola tra Ottocento e Novecento

La pace di Firenze firmata il 28 marzo 1801 tra Francia e Regno di Napoli fa, di fatto, cessare la secolare tripartizione dell'Elba. La sua riunificazione sotto la Francia di

Napoleone Primo Console vede arrivare sull'isola un gran numero di scienziati, naturalisti e geologi che rilevano ogni possibile dato al fine di sfruttare al meglio il territorio. E' la prima volta che si esamina l'isola per migliorarne le potenzialità ed è la prima volta che, intenzionalmente, si incrementano le produzioni e si introducono nuove colture. Inizia per l'Elba la fase moderna in cui il territorio è osservato con occhi diversi. Questo nuovo corso culminerà nell'impianto dello stabilimento siderurgico del primo novecento. Conferenza di Gloria Peria e Marina Segnini. Ritrovo: Forte Inglese, Portoferraio ore 18 – Durata: 2 ore – Su prenotazione, € 4.

MARTEDÌ 8 AGOSTO

Monte Perone. Osservazione del cielo con gli Astrofilo Elbani

Il cielo di agosto attraverso i telescopi messi a disposizione dall'Associazione Astrofilo Elbani. Lasciate le auto e percorsi pochi metri aiutandoci con frontalini e torce, scruteremo da vicino i crateri e le montagne della Luna al Primo Quarto e gli anelli di Saturno. Una serata impregiata da scienza e mitologia, nella splendida cornice naturale della zona occidentale dell'Elba. Ritrovo: ore 21:00 Area pic-nic Monte Perone – Durata: 2 ore – € 8; ridotto 5-12 anni € 4, gratuito 0-4 anni.

GIOVEDÌ 10 AGOSTO

Giorgio Roster pioniere della fotografia scientifica

Giorgio Roster (Firenze, 1843-1927) fu uno scienziato eclettico: al di là del proprio lavoro di medico, igienista e professore, si dedicò anche alla botanica e alla mineralogia. La pratica di laboratorio lo avvicinò all'uso della fotografia, che egli intese fin dalle prime applicazioni quale fondamentale ausilio di conoscenza, di didattica, di sperimentazione nel campo della ricerca scientifica. Conferenza a cura di Stefano Casati, in collaborazione con il Museo di Storia della Scienza Galileo di Firenze. Al termine, visita guidata della Mostra Roster. Ritrovo: ore 21 Forte Inglese, Portoferraio – Durata: 2 ore – Su prenotazione, € 4.

MERCOLEDÌ 16 AGOSTO

Aia di Cacio. Osservazione del cielo con gli Astrofilo Elbani

Serata dedicata all'osservazione del cielo e delle stelle attraverso i telescopi messi a disposizione dall'Associazione Astrofilo Elbani. Una serata senza Luna, perfetta per osservare da vicino le bande di Giove, gli anelli di Saturno e i dettagli delle nebulose più luminose, sotto uno dei cieli più bui d'Italia. Ritrovo: ore 21:00 Rio nell'Elba, Loc. Aia di Cacio – Durata: 2 ore e 30' – Difficoltà: facile – Su prenotazione. € 8; ridotto 5-12 anni € 4, gratuito 0-4 anni.

MERCOLEDÌ 23 AGOSTO

Aperitivo alla Villa delle Grotte

Visita guidata al sito archeologico... (descrizione evento 22 luglio).

Ritrovo: ore 18, Villa Romana delle Grotte – Durata: 2 ore – Difficoltà: facile. Evento su prenotazione, € 12.

DOMENICA 27 AGOSTO

Conferenza a Forte Inglese con lo storico Giuseppe Massimo Battaglini

Tre intellettuali toscani all'Elba tra Ottocento e Novecento. Un artista, Telemaco Signorini (1835 - 1901), un letterato, Renato Fucini (1843-1921), uno scienziato, Giorgio Roster (1843-1927). Al termine visita guidata della Mostra Roster.

Ritrovo: ore 21 Forte Inglese, Portoferraio – Durata: 2 ore – Su prenotazione, € 4.

VENERDÌ 8 SETTEMBRE

Whale watching

Alla scoperta dei cetacei che popolano il mare intorno alle nostre isole: navigheremo lungo la costa sud-est dell'Elba, conoscendo il Santuario Internazionale per la protezione dei Mammiferi Marini Pelagos, area marina nella quale il Parco Nazionale è totalmente inserito e che tutela oltre a balenottere, capodogli e delfini, circa 8.500 specie di animali marini.

Ritrovo: ore 10 Marina di Campo, imbarco Motobarca Mickey Mouse – Durata: 5 ore – Su prenotazione, € 50 e riduzioni, incluso pranzo a bordo. Età minima 5 anni.



SABATO 9 SETTEMBRE

Cercando il rospo smeraldino

Presente, nell'Arcipelago Toscano, solo all'Elba e avvistato, recentemente, nella zona sud-orientale, il rospo smeraldino è un anfibio affascinante ed elusivo. Con un trekking serale, guidato dall'erpetologa Claudia Corti, usciamo a cercarlo lungo un percorso che congiunge Mola a Porto Azzurro. Ritrovo: ore 20 Aula VerbeBlu, Loc. Mola - Durata: 3 ore – Difficoltà: facile. Gratuito, su prenotazione.

DOMENICA 17 SETTEMBRE

Invito a Villa Ottone

Le porte e il giardino di Villa Ottone si aprono ai visitatori: un tuffo nell'Elba ottocentesca insieme alla Guida Parco, che ci farà scoprire le vicende che hanno portato alla costruzione della Villa ad opera della contessa Vittoria Altoviti, i criteri sottesi alla creazione del parco che circonda la maestosa costruzione e i legami della nobildonna con scienziati, artisti e notabili dell'epoca, il suo entourage culturale. Ritrovo: Villa Ottone, Portoferraio ore 17 – Durata: 2 ore – Difficoltà: facile – Su prenotazione, € 8; ridotto 5-12 anni, gratuito 0-4 anni.



Snorkeling allo Scoglietto con Guida Parco

Ogni venerdì dal 30 giugno al 1 settembre. Snorkeling condotto da una Guida Parco nell'ambito del progetto "Rete Natura 2000". Un'occasione per scoprire la biodiversità marina nella zona di tutela integrale dello Scoglietto di Portoferraio. Incontro con la Guida presso l'hotel Airone, di Portoferraio. Verifica dell'attrezzatura dei partecipanti e della loro preparazione tecnica. Su richiesta sarà fornita l'attrezzatura. Spostamento con gommone aperto verso lo Scoglietto. Attività di snorkeling di circa 50 minuti.

Su prenotazione, attività ed eventuale fornitura dell'attrezzatura, gratuita.

Ritrovo: ore 17 Hotel Airone presso sede del diving

Località Le Terme, Portoferraio – Durata: 2 ore.



E... state nel Parco Junior

Attività per bambini all'isola d'Elba

Laboratori gratuiti di biologia marina con Guida Parco direttamente sulle spiagge dell'Elba

Il mercoledì e il venerdì dalle 9:30 alle 11:30

14 giugno	Enfola	12 luglio	La Fenicia	9 agosto	Straccoligno
16 giugno	Campo all'Aia	14 luglio	Chiessi	11 agosto	Chiessi
21 giugno	La Foce	19 luglio	Cala Seregola	16 agosto	Il Bagno
23 giugno	Patresi	21 luglio	Patresi	18 agosto	Patresi
28 giugno	Innamorata	26 luglio	Campo all'Aia	23 agosto	Nisportino
30 giugno	Sant'Andrea	28 luglio	Le Prade	25 agosto	Barbarossa
5 luglio	Pomonte	2 agosto	Seccheto	30 agosto	Le Ghiaie
7 luglio	Patresi	4 agosto	Patresi	1 settembre	Patresi

Isola d'Elba

Autunno nel Parco



SABATO 23 SETTEMBRE

Il Cammino della Rada

In occasione della Giornata Mondiale senza Auto (22 settembre), una camminata con lentezza per tutta la famiglia, che dal bacino termale di San Giovanni condurrà fino alla Villa delle Grotte, lussuosa residenza romana del I sec. a.C. In collaborazione con Italia Nostra Arcipelago Toscano. Ritrovo: ore 15:00 Portoferraio, Terme di San Giovanni

Durata: 4 ore – Difficoltà: facile – Evento su prenotazione, € 8; ridotto 5-12 anni, gratuito 0-4 anni.



Arcipelago Toscano

MARTEDÌ 26 SETTEMBRE

Trekking sul promontorio di Capo Stella e aperitivo con prodotti tipici

In collaborazione con Camping Laconella, Camping Valle Santa Maria e Camping Appartamenti Tallinucci trekking sul promontorio di Capo Stella. Percorso ad anello sulla stretta punta che separa le due ampie baie e che consente di ammirare, immersi nei colori e nei profumi della macchia mediterranea, un panorama suggestivo: scorci della costa del Golfo Stella con le sue incantevoli baie e le sue spiagge e la costa occidentale del Calamita con Capoliveri e le isole Gemini. Al termine aperitivo con prodotti tipici. Ritrovo: ore 9:30 Spiaggia di Margidore – Durata: 2 ore e 30' – Difficoltà: facile – Su prenotazione, gratuito.

SABATO 30 SETTEMBRE

Conoscere Mola

Laboratori sensoriali, interpretazione ambientale, cacce al tesoro in natura, conferenze, workshop e molto altro! "Conoscere Mola" nasce dalla necessità di spiegare ogni sfaccettatura di un'area così complessa e ricca come la zona umida di Mola ed è l'occasione per proporre eventi sempre diversi che permettono di scoprire ogni volta una nuova tessera del meraviglioso mosaico che la costituisce.

Ritrovo ore 15:00 Aula VerdeBlu, Loc. Mola – Durata: 3 ore
Gratuito, su prenotazione.



LEGAMBIENTE

Circolo Arcipelago Toscano

DOMENICA 1 OTTOBRE

Somareria dell'Elba: c'era una volta un'isola

Approccio sensoriale al somaro nel suo recinto, prove di conduzione del somaro in mezzo all'oliveta, visita del piccolo museo "C'era una volta un'isola". Escursione immersi nell'evoluzione della macchia mediterranea fino a raggiungere un magnifico bosco di lecci, percorrendo un fresco sentiero. Evento su prenotazione.

€ 20, ragazzi 5-12 anni € 10 – gratuito bambini 0-4 anni.

Due turni di visita, alle ore 10:00 e alle ore 17:00



SABATO 7 OTTOBRE

Gli affioramenti ofiolitici di Monte Fico lungo il GustoSentiero di Rio. In occasione della Settimana del Pianeta Terra

Le rocce che affiorano oggi sulle creste dell'Elba Orientale costituivano, circa 150 milioni di anni fa, una porzione dell'antico Oceano Ligure-Piemontese, scomparso dopo la collisione tra la placca Europea e quella Africana e la conseguente formazione degli Appennini. Le osserveremo insieme al geologo percorrendo il GustoSentiero di Rio fino a raggiungere l'Azienda Agricola Le Sughere del Monte Fico dove visiteremo la cantina e la barriqueria. Ritrovo: ore 14 Casa del Parco di Rio

Durata: 3 ore – Difficoltà: facile. Evento su prenotazione, € 8
€ 4 ridotto 5-12 anni, gratuito 0-4 anni.



DOMENICA 8 OTTOBRE

Trekking geologico di Portoferraio. Giornata Internazionale della Geodiversità (6 ottobre)

I Greci la chiamavano “Porto Argo”, cioè “bianco”, nel Duecento era conosciuta come “Ferraja”, mentre nel Settecento era soprannominata “la Città Rosa”: tutti nomi che hanno a che fare con le rocce e con la storia di Portoferraio. Partiremo dalla spiaggia delle Ghiaie ed esploreremo prima la parte alta della città, poi le vie del centro e la Darsena Medicea. Una passeggiata geologica nel centro storico per scoprire l'origine delle rocce che ancora oggi costituiscono le fondamenta della cittadina e guardare i monumenti e i palazzi con occhi nuovi, scoprendo quali relazioni possono innerscarsi fra l'uomo e il suo habitat geologico.

Ritrovo: ore 15 Info Park, Portoferraio.

Durata: 3 ore – Difficoltà: facile.

Su prenotazione, € 8; ridotto 5-12 anni, gratuito 0-4 anni.



SABATO 14 OTTOBRE

Il parco sostenibile di un hotel nella Riserva MAB Unesco

Biowatching nel parco dell'Hotel Fabricia. Situato in un complesso di ambienti naturali e in zona protetta, l'hotel è circondato dalla macchia mediterranea e da un oliveto secolare, vicino a due zone umide che costituiscono l'ambiente ideale per lo sviluppo della biodiversità. Vegetazione autoctona, nidi artificiali per rondini e rondoni, irrigazione con acqua di recupero: la Guida Parco, con l'ausilio dei pannelli posti lungo il percorso, ci mostrerà come una struttura ricettiva può vivere in armonia con la natura. Ritrovo: ore 15:00 Hotel Fabricia, Portoferraio – Durata: 2 ore – Su prenotazione, € 8; ridotto 5-12 anni, gratuito 0-4 anni.

DOMENICA 15 OTTOBRE

Tarta-aperitivo

Chiusura della stagione di nidificazione. Evento di incontro fra tutti i volontari impegnati nel monitoraggio delle spiagge e dei nidi, ma aperto a tutti gli amanti delle tartarughe marine. Ritrovo: ore 15 Aula Verde e Blu, Mola – Durata: 2 ore. Evento gratuito, su prenotazione.

WALKING FESTIVAL

SABATO 21 OTTOBRE

Camminando dentro una lecceta verso la Torre del Giove

Macchia e lecceta, antichi luoghi dove si raccoglieva la legna per alimentare i forni fusori. Il percorso del sentiero 259 ci porta nei pressi della struttura difensiva edificata nel 1459 e che si presenta come un torrione quadrangolare, ormai in rovina. Il panorama spazia sul canale di Piombino, punteggiato dagli isolotti di Palmiola e Cerboli, sui promontori di Populonia e dell'Argentario e su tutto il versante orientale dell'Elba. Ritrovo: ore 14, strada La Parata, Rio, imbocco sentiero 259 – Durata: 2 ore - Difficoltà: media. Evento gratuito, su prenotazione.

WALKING FESTIVAL

DOMENICA 22 OTTOBRE

Festa della castagna a Marciana

Passeggiare nel bosco autunnale con la Guida Parco per scoprire colori e forme delle foglie, farne una piccola raccolta e creare la propria composizione sensoriale. Per bambini e famiglie. Ritrovo ore 15 Casa del Parco, Marciana – Durata: 2 ore – Difficoltà: facile. Evento gratuito su prenotazione.

SABATO 28 OTTOBRE

Verso il Monte Serra

Passeggiando verso il Monte Serra, alla scoperta di vecchie cave e dei luoghi dove si forgiava il ferro. Durante il percorso, lente di ingrandimento alla mano, analizzeremo le straordinarie rocce che si trovano in questa zona, per scoprirne caratteristiche e proprietà. Ritrovo: ore 14:00 Rio nell'Elba, Casa del Parco, con auto al seguito.

Durata: 3 ore – Difficoltà: media

Evento su prenotazione, gratuito.



DOMENICA 29 OTTOBRE

Festa della castagna a Poggio

Da Marciana a Poggio lungo antiche strade vicinali. Trekking alla scoperta della vegetazione di tipo appenninico lungo le pendici della montagna dell'Elba, monte Capanne. Gli estesi castagneti sono stati sfruttati, in passato, per il frutto e per il legname, un interessante esempio di economia sostenibile che tratteremo durante la passeggiata. Lungo il percorso sosta presso il Romitorio di San Cerbone, costruito nel 575 in onore del santo, poi rientro a Poggio per assaggiare i prodotti tipici negli stand della sagra. Ritrovo: ore 10 Marciana, Casa del Parco – Difficoltà: medio/facile – Durata: 3 ore – Su prenotazione, gratuito.

SABATO 4 NOVEMBRE

Una passeggiata nella Riserva MAB UNESCO

In occasione della Giornata Mondiale delle Riserve MAB UNESCO (3 novembre). Partendo dal parco delle Terme attraverseremo la zona umida di San Giovanni, scrigno di biodiversità, per raggiungere la Villa Romana delle Grotte soffermandoci ad osservare, insieme all'agronomo, l'oliveta che circonda il complesso archeologico. Un'immersione nella Riserva MAB Unesco, insieme alla Guida Parco e all'esperto, a contatto con i suoi elementi caratterizzanti: la tutela della biodiversità, degli habitat e del paesaggio, la valorizzazione della diversità culturale e della relazione virtuosa fra uomo e natura. Ritrovo: ore 10 Parco delle Terme, Portoferraio
Durata: 3 ore - Difficoltà: facile.

Su prenotazione, € 8; ridotto 5-12 anni, gratuito 0-4 anni.





AVENZA MAPS



Scaricando l'applicazione gratuita, sulla piattaforma di Avenza Maps, è disponibile la carta ufficiale dei sentieri dell'Elba

Isola d'Elba



Marciana



Sede del Parco





Rio nell'Elba



Zona umida di Mola



Lacona



Pianosa



Calendario 2023

LA CASA DELL'AGRONOMO DELL'ISOLA DI PIANOSA



Costruita nel periodo cosiddetto Ponticelliano – Ponticelli fu Direttore del carcere di Pianosa tra il 1871 e il 1881 – e certamente terminata prima del 1875, come documenta una stampa che reca questa data e che mostra l'edificio portato a compimento, la Casa dell'Agrologo non fu edificata, in realtà, per il solo Agrologo, figura che in effetti vi risiedeva, ma anche per ospitare altri dipendenti della Colonia Penale Agricola. Si tratta certamente di uno degli edifici più pregevoli dell'intera Pianosa, edificato, in base al gusto dell'epoca, in stile eclettico, con elementi decorativi che si ritrovano in diversi fabbricati dell'isola quali il Forte Teglia e il Palazzo della Specola.

La Casa dell'Agrologo è stata restaurata e allestita come museo anche grazie ai ticket di accesso all'isola versati al Parco dai suoi tanti visitatori nel periodo 2000–2021 che ammontano a 1.114.386 euro. L'intervento è costato molto di più, circa 2 milioni di euro, ma senza il contributo dei visitatori il Parco non avrebbe mai avuto le risorse per completare l'opera.





IL PERCORSO DI VISITA

Il piano terra è dedicato alla storia di Pianosa: nella prima sala, l'immagine dell'Agronomo Ponticelli appare in un video e accoglie i visitatori. Una linea del tempo, collocata su un grande pannello, guida l'ospite a ripercorrere la storia dell'isola e a metterla in relazione con le sue emergenze geologiche, archeologiche e architettoniche.

I piani superiori sono dedicati alla natura dell'isola. Il territorio di Pianosa è illustrato da un plastico fruibile in modalità interattiva. Il visitatore, premendo differenti bottoni, può ascoltare un audio descrittivo mentre le zone relative dell'isola si illuminano, permettendo di cogliere la distribuzione dei vari ambienti: scogliere sommerse e superficiali, spiagge, fondali sabbiosi, macchie, garighe, pascoli abbandonati. Una sala è dedicata al Santuario Internazionale per la Protezione dei Mammiferi Marini "Pelagos", un'area caratterizzata da un'elevata biodiversità nel quale il Parco Nazionale è completamente inserito.

L'ultimo piano accoglie alcuni pannelli sulla fauna di Pianosa e una sorta di postazione "birdwatching" dalla quale il visitatore può osservare le riproduzioni di diversi esemplari di avifauna e ascoltarne il canto.

Ridiscendendo al piano terra verso l'uscita si riceve il "saluto" dei fondali dell'isola che, grazie a video subacquei, si proiettano sulle pareti consentendo al visitatore un'immersione virtuale nel mare di Pianosa.

Lungo tutto il percorso sono disponibili pannelli tattili, scritte in braille e audio che accompagnano il visitatore non vedente alla fruizione dell'esperienza.

Prenotazioni presso Info Park Pianosa, ingresso € 5 – ridotto € 3 ragazzi 5-12, gratuito bambini 0-4 anni.

Al piano terra della Casa dell'Agronomo è allestito il punto Info Park, che accoglie i visitatori che sbarcano sull'isola. Qui le Guide Parco forniscono informazioni relative alle visite e alle escursioni programmate quotidianamente ed è attivo un bookshop con materiale informativo, gadget e pubblicazioni relative all'area protetta.

Tel 0565 908231

Dal 15 marzo al 31 ottobre: dal lunedì alla domenica 11-16:30. Aperture invernali in base alla disponibilità del collegamento marittimo.

MUSEO DELLE SCIENZE GEOLOGICHE E ARCHEOLOGICHE DELL'ISOLA DI PIANOSA



Per la prima volta campioni di rocce, fossili e reperti archeologici, i veri tesori di Pianosa, vengono mostrati laddove sono stati rinvenuti, grazie ad un'esposizione permanente sull'isola. La mostra svela la storia di Pianosa a partire dalle rocce più antiche risalenti a circa 19 milioni di anni fa fino ai depositi dell'ultimo periodo glaciale, e ripercorre le tracce dell'uomo dal Paleolitico Superiore fino all'età romana e al Medioevo. L'abbondante presenza di fossili e la presenza dei primi abitanti sono strettamente legati all'evoluzione geologica e paleogeografica della "non isola" per arrivare all'isola che conosciamo oggi. La storia di questo prezioso e affascinante fazzoletto di terra è narrata tramite pannelli esplicativi, video e laboratori didattico/divulgativi. Visite guidate: prenotazioni presso Casa del Parco Pianosa oppure online su prenotazioni: parcoarcipelago.info. Ingresso € 5 – ridotto € 3 ragazzi 5-12 anni, gratuito disabili e loro accompagnatori e bambini 0-4 anni.



Musei—
Arcipelago
ISOLA DI PIANOSA
ISOLA DI GALLINARI
ISOLA DI CORCULE



CATACOMBE DELL'ISOLA DI PIANOSA



Il complesso catacombale paleocristiano, che comprende circa 700 sepolture scavate nella pietra, è ubicato nel settore orientale dell'isola e all'interno del paese di Pianosa. Il cimitero presenta tutte le caratteristiche morfologiche e monumentali che connotano le altre catacombe scavate, nel corso della Tarda Antichità, nei vari centri dell'Italia peninsulare e insulare, conferendo peraltro alla Toscana il ruolo di regione più settentrionale in cui sono stati riconosciuti monumenti funerari con caratteristiche di questo tipo. La catacomba, la cui realizzazione deve essere genericamente riferita alla seconda metà del III secolo d.C. con un utilizzo protratto almeno fino al V secolo ed è affidata in gestione all'Ente Parco da parte della Commissione Pontificia di Archeologia Sacra. Visite guidate: prenotazioni presso Casa del Parco Pianosa oppure on line su parcoarcipelago.info. Ingresso € 5 – ridotto € 3 ragazzi 5-12 anni, gratuito disabili e loro accompagnatori e bambini 0-4 anni.



DOMENICA 23 APRILE

Il Mediterraneo di 150 anni fa

Il mare pianosino è particolarmente abbondante di fauna ittica: le acque, un tempo protette indirettamente dal severo controllo esercitato dalla polizia penitenziaria intorno all'isola, sono oggi tutelate per il loro valore ambientale e la loro ricchezza faunistica. Qui la prateria di posidonia, risparmiata dalla pesca a strascico e dall'ancoraggio indiscriminato è ancora integra e particolarmente estesa. Trekking condotto dalla Guida Parco e dall'esperto per approfondire i temi della tutela del mare e del suo utilizzo sostenibile. Oltre alla Guida Parco sarà presente un esperto che aiuterà i partecipanti a conoscere meglio il mondo sommerso, le specie rare e gli ambienti che più necessitano di attenzione e tutela e aprirà un dialogo sul modo in cui in tutta Europa la protezione è armonizzata con il sistema della Rete Natura 2000 e sull'importanza del contributo di tutti per supportare il mantenimento e la gestione di questi territori. Ritrovo: ore 11, Pianosa - Casa dell'Agronomo. Durata 3 ore – Difficoltà: facile. Su prenotazione € 8, Ragazzi 5-12 € 4, gratuito 0-4 anni.



Escursioni a Pianosa

Escursioni giornaliere lungo gli itinerari indicati esclusivamente accompagnati da guida autorizzata. L'accesso al paese e della spiaggia di Cala Giovanna è libero. Non è possibile introdurre animali da affezione o compagnia ad esclusione dell'area del paese, tenuti al guinzaglio ([vedi pag. 65](#)). Le escursioni sono previste tutti i giorni dal 15 marzo al 31 ottobre. Durante la restante parte dell'anno, in base alla disponibilità del collegamento marittimo, sarà possibile effettuare escursioni (trekking, mountain bike e siti museali) da prenotare direttamente a bordo.



VISITA ALLA CASA DELL'AGRONOMO

Visita guidata dell'edificio restaurato dall'Ente Parco e del percorso espositivo, che illustra con pannelli, video interattivi e percorsi sonori la biodiversità agricola, le caratteristiche naturali dell'isola ed il periodo storico che ha l'ha trasformata con l'insediamento della Colonia Penale Agricola. Durata: 1 ora – € 10, ridotto € 5 ragazzi 5-12 anni, gratuito bambini 0-4 anni.



VISITA DEL PAESE

Una passeggiata tra le suggestive strutture del borgo di Pianosa per conoscere la storia e le abitudini delle comunità che qui hanno vissuto, in un percorso storico che va dall'età della pietra agli insediamenti ottocenteschi. Durata: 1 ora e 30'. € 5, ridotto € 3 ragazzi 5-12 anni, esenti bambini 0-4 anni. Abbinabile alla visita delle Catacombe, € 10, ridotto € 6 ragazzi 5-12 anni, esenti bambini 0-4 anni.



VISITA DEL PAESE CON CATAcombe E MUSEO DELLE SCIENZE

La visita permette di scoprire, oltre al suggestivo e spettacolare complesso catacombale paleocristiano (IV secolo d.C.), la storia degli edifici più belli e antichi del borgo. L'itinerario prevede anche la visita al Museo delle Scienze Geologiche ed Archeologiche dove i veri tesori di Pianosa, campioni di rocce, fossili e reperti archeologici, vengono mostrati laddove sono stati rinvenuti, grazie ad un'esposizione permanente. Durata: 2 ore. € 15; € 8 (5- 12 anni), esenti bambini 0-4 anni.



VISITA GUIDATA IN CARROZZA

Un mezzo lento e dolce per vivere la natura, le bellezze e il fascino dell'isola, particolarmente consigliato per famiglie con bambini. L'escursione attraversa le diramazioni dell'ex carcere e gli Orti di Pianosa, con alcune soste durante le quali la Guida racconterà la storia della Colonia Penale. € 20 adulti, € 14 ragazzi 5-12 anni, esenti bambini 0-4 anni. Durata: 1 ora e 30'.



TREKKING NATURALISTICO

Trekking facile nella zona sud-est. Percorso ad anello parzialmente all'ombra, che permette di osservare vecchie strutture carcerarie, scoprendo le emergenze naturalistiche dell'isola, la sua storia geologica e archeologica. Durata: 2 ore - Obbligatorie scarpe chiuse o sandali trekking. € 10; € 5 ridotto 5 - 12 anni, gratis 0-4 anni.



MOUNTAIN BIKE

In mountain bike lungo le strade e i sentieri pianeggianti dell'isola. E' possibile scegliere tra due itinerari: quello a nord - 10 km circa, con affacci al Porto Romano all'estremità settentrionale dell'isola, al Belvedere sul lato ovest e alla spettacolare Cala Brisighelli, sul lato orientale - e quello a sud - 13,5 km circa, con sosta alla diramazione di massima sicurezza "Agrippa", alla indimenticabile Cala della Ruta ed altri affacci lungo tutta la costa meridionale ed occidentale. Durata: 2 ore. Lunghezza: 11 km. € 15. Età minima 12 (no bambini con seggiolino). Obbligo di autorizzazione e manleva per i minorenni che devono essere accompagnati da un adulto responsabile. Obbligo di indossare il casco e calzature idonee.



SEA KAYAK

In kayak (sit on top), alla scoperta della costa orientale dell'isola, partendo dalla spiaggia di Cala Giovanna. Un'occasione straordinaria per navigare nelle acque dell'area protetta, lungo spettacolari coste e scogliere dell'isola. Durata: 2 ore. € 25. Età minima 14 anni. E' richiesta un minimo d'esperienza. Obbligo di autorizzazione e manleva per i minorenni che devono essere accompagnati da un adulto responsabile. Obbligatorio indossare le dotazioni di sicurezza.



VISITE GUIDATE IN BUS

Comodamente seduti sul bus (con aria condizionata) lungo le strade sterrate di Pianosa per scoprirne la natura e l'antica storia agricola e carceraria. Le spiegazioni della arricchiranno l'esperienza insieme alle soste fotografiche, come quella per ammirare lo splendido affaccio su cala del Bruciato. Durata: 1 ora e 15'. € 20 adulti, € 14 ragazzi 5 - 12 anni, esenti bambini 0-4 anni.



ALL'ALBA E AL TRAMONTO

Escursioni trekking, mountain bike, kayak, snorkeling e visite ai siti museali, all'alba e al tramonto, per chi pernotta sull'isola: il tipo di visita viene stabilito secondo un calendario disponibile presso l'Info Park di Pianosa.



SNORKELING

Pinne, maschera e boccaglio per osservare la flora e la fauna marina lungo un tratto di costa ricco di biodiversità. Ideato per piccoli gruppi di visitatori che potranno ammirare un ambiente marino integro come solo un'area protetta può garantire. I minori devono essere accompagnati da almeno un genitore o adulto responsabile. Obbligo di autorizzazione e manleva per i minori. E' richiesta una buona acquaticità in acque libere e di saper usare l'attrezzatura. Durata: 1 ora e 30' (in acqua 50 minuti circa). Lunghezza: 1 km circa. € 15. Età minima 14 anni.

Indicazioni per fruire in modo piacevole e sicuro dei servizi di natura sportiva

Condizioni ottimali di salute - stato di buona forma fisica - abbigliamento adeguato (scarpe chiuse per il trekking e la mountain bike) - adeguata scorta di acqua - saper nuotare (snorkeling e kayak) - esperienza di base nell'utilizzo della pagaia - statura adeguata ai mezzi.

Le escursioni si prenotano on line
segui il link e il qr
parcoarcipelago.info/pianosa



Isola di Pianosa

Raggiungere l'Isola di Pianosa

Collegamento marittimo giornaliero - Motonave di linea Aquavision

Permette di raggiungere Pianosa partendo dall'isola d'Elba (Marina di Campo) e in alta stagione anche da Piombino.

Andata: Piombino 8:30 – Marina di Campo 10:00 – arrivo a Pianosa 10:45

Pianosa 17:00 – Marina di campo 17:45 – arrivo a Piombino 19:30

Ritrovo e ritiro biglietti a Marina di Campo 30/45 minuti prima della partenza (Info point, Piazza dei Granatieri, Marina di Campo). Biglietteria Aquavision tel. 0565 976022

Collegamento settimanale (martedì) - Traghetto Toremar

con partenza da Piombino e scalo a Rio Marina.

Andata: Piombino 08:20 - Rio Marina 09:20 – arrivo a Pianosa 11:10

Ritorno: Pianosa 14:10 - Rio Marina 16:00 – arrivo a Piombino 17:10

Biglietteria Toremar di Rio Marina tel. 0565 960131

Autunno nel Parco

DOMENICA 8 OTTOBRE

Settimana del Pianeta Terra. Pianosa geobike dall'Est all'Ovest

Dal paese, dopo una breve introduzione geologica, ci si dirige verso il centro dell'Isola. Qui, una sosta breve è dedicata alla ex Diramazione di Massima Sicurezza e un'altra alla Torre di Babele, uno dei punti più alti dell'isola (quasi 30 m!), da cui godere un panorama a 360°. Ripresa la bici ci dirigiamo verso ovest: dopo un'occhiata al Cimitero dei Cronici, raggiungeremo la Spianata dei Fossili. Lasciate le bici, un affaccio sulla falesia che guarda l'Elba e la Corsica precederà un breve percorso a piedi lungo uno degli affioramenti fossiliferi più suggestivi dell'isola. Da qui cominceremo a rientrare seguendo un tratto della costa verso nord fino ai banchi a *Isognomon maxillatus* della Lavanderia Vecchia, per poi rientrare in direzione Semboello, dove un'ultima e breve sosta è dedicata ai livelli a Brachiopodi visibili in un taglio lungo strada. Da qui, in meno di dieci minuti si rientra in paese. Ritrovo: ore 11:30 Casa del Parco di Pianosa – Durata: 4 ore con pranzo al sacco – Difficoltà: media – Riservato ai maggiori di anni 12. Su prenotazione, € 15.



Scaricando l'applicazione gratuita, sulla piattaforma di Avenza maps, sono disponibili le carte ufficiali dell'Elba e di Pianosa



Immersioni a Pianosa



Nella fascia di mare protetta il Parco Nazionale ha reso disponibili alcune boe di attracco per consentire l'immersione e la fruibilità sostenibile dei percorsi subacquei.



Le uscite all'interno della zona a tutela biologica di Pianosa sono consentite a piccoli gruppi di subacquei accompagnati da guide ambientali subacquee autorizzate della Regione Toscana o insieme a diving accreditati dall'Ente Parco. Le immersioni a Pianosa rappresentano un'esperienza suggestiva ed emozionante, lo spettacolo sotto il livello del mare è veramente unico: cernie, aragoste, aquile di mare, ricciole, pesci luna, astici, barracuda.

E' possibile prenotare ed effettuare le immersioni rivolgendosi esclusivamente ad uno dei diving autorizzati il cui elenco è consultabile alla pagina [islepark-pianosa-immersioni](#) e tramite il qr qui accanto. Per informazioni Info Park 0565 908231.



Isola di Pianosa





Il paese di Pianosa



1 Casa dell'Agronomo
The Agronomist House
Info Park - Info point

2 Museo delle Scienze
Science museum

3 Catacombe / Catacombs

4 Ristorante - Bar
Restaurant - Bar

5 Hotel Milena

6 Forte Teglia
Teglia Fort

7 Mostra fotografica
Ass.ne Difesa di Pianosa
Photo exhibition
Pianosa Defense Association

8 Imbarchi molo Teglia
Ferry boarding pier

9 Bagno di Agrippa
Bath of Agrippa

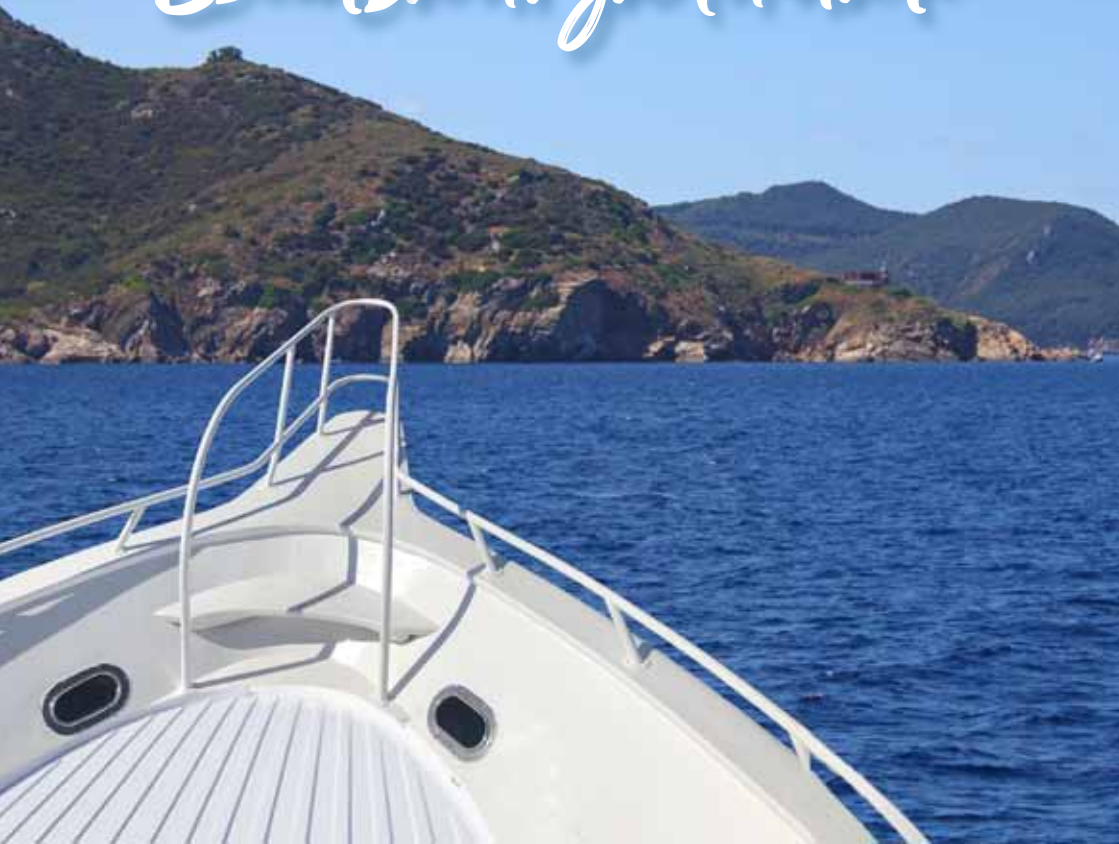
10 Spiaggia di Cala Giovanna
Cala Giovanna beach

11 Muro Dalla Chiesa
Dalla Chiesa wall

12 Area consentita ai cani
Area allowed for dogs

Arcipelago Toscano

Escursioni giornaliere



Visitare le isole dell'Arcipelago, in bassa e in alta stagione, acquistando un pacchetto che include sia il trasporto marittimo sia il servizio di visita guidata con Guida Parco: è possibile acquistare questo servizio direttamente online sul sito

parcoarcipelago.info



Isola di Pianosa

Partenze speciali in aprile e maggio con nave esclusiva da Piombino, partenza ore 8:30 – rientro ore 18:30.

25 APRILE - 30 APRILE - 21 MAGGIO - 28 MAGGIO

Visita guidata comprensiva di viaggio a/r da Piombino, ticket ingresso area protetta e servizio Guida Parco. Il trasporto marittimo è abbinabile a 1 escursione a scelta fra:

- Visita guidata del Paese e delle strutture museali del Parco Nazionale – Casa dell’Agronomo, Museo delle Scienze Geologiche e Archeologiche e Catacombe paleocristiane.

Dopo lo sbarco introduzione alla storia naturale e umana dell’isola. La visita ci permette di scoprire la storia degli edifici più belli e antichi e di visitare i nuovi allestimenti museali del Parco, fra i quali la Casa dell’Agronomo, recentemente ristrutturata.

Durata 2 ore e 30’ (permanenza sull’isola 6 ore) – Lunghezza 4 km circa – Difficoltà: facile. Costo € 65 intero - € 50,00 ridotto (5-12 anni), gratuito 0-4 anni.

- Escursione in Mountain bike

Arrivo a Pianosa presentazione dell’isola e consegna delle bici, breve introduzione al percorso e avvertenze per l’uso del mezzo. Itinerario lungo la costa sud occidentale attraversando i vecchi presidi carcerari, per assaporare l’essenza dell’isola e conoscere la straordinaria storia naturale di Pianosa.

Durata 2 ore e 30’ (permanenza sull’isola 6 ore) – Lunghezza 4 km circa – Difficoltà: facile. Costo € 65. Età minima 12 anni.

Isola di Giannutri

Partenze speciali in primavera con nave esclusiva da Porto S.Stefano, partenza ore 10 – rientro ore 17.

19 MARZO E 24 APRILE

Visita guidata comprensiva di viaggio a/r da Porto Santo Stefano, ticket ingresso area protetta e servizio Guida Parco.

In partenza da Porto Santo Stefano, una proposta di visita comprensiva di traghetto alla scoperta della piccola isola del Parco Nazionale. La visita inizia dalla baia di Cala Maestra e, a seguire, si raggiungono, tra le scogliere rocciose e i sentieri profumati della macchia mediterranea, i resti di una Villa di epoca romana costruita nel I secolo d.C. dalla potente famiglia dei Domizi Enobarbi. A seguire la visita naturalistica della durata di circa 1 ora, che porterà i partecipanti all’interno dell’area protetta, tra piante di euforbia e lentisco godendo di straordinarie vedute. A fine escursione tempo libero. Durata: 2 ore e 30’ (permanenza sull’isola 5 ore) – Difficoltà: facile – Costo € 60 intero, € 40 ridotto dai 5 ai 12, gratuito bambini 0-4.



Isola del Giglio

Partenze estive dall'isola d'Elba - imbarco a Porto Azzurro ore 9:30, rientro ore 18:30.

21, 28 GIUGNO – 5, 12, 19, 26 LUGLIO – 2, 9, 23, 30 AGOSTO

Visita guidata comprensiva di viaggio a/r dall'isola d'Elba e servizio Guida Parco.

Alla scoperta della vera anima dell'isola accompagnati dalla Guida Parco: un'esperienza a contatto con la genuina essenza insulare. Una volta sbarcati a Giglio Porto, trasferimento in taxi fino a Giglio Castello situato a 400 metri di altezza. Scolpito nel granito e completamente cinto da mura difensive è uno dei borghi medievali più suggestivi e autentici del Mediterraneo. Conclusa la visita del borgo, è previsto il ritorno a Giglio Porto percorrendo l'antica mulattiera che collegava i due abitati: una passeggiata di circa 1 ora, su un sentiero facile e panoramico, con ampi tratti all'ombra. Al termine della visita tempo libero prima dell'imbarco. In alternativa il rientro a Giglio Porto può avvenire utilizzando i mezzi pubblici, taxi o autobus di linea a carico dei partecipanti, da pagare in loco.

Durata 3 ore (permanenza sull'isola 5 ore) – Difficoltà: media. Costo € 55 intero - € 45,00 ridotto (5-12 anni), gratuito 0-4 anni.



Isola di Capraia

Partenze estive dall'isola d'Elba - imbarco a Portoferraio ore 9:30 oppure a Marciana Marina ore 10:00, rientro ore 18:00 (Marciana Marina) e ore 18:30 (Portoferraio).

16, 23 E 30 GIUGNO – 7, 14, 21, 28 LUGLIO – 4, 11, 25 AGOSTO

Visita guidata comprensiva di viaggio a/r dall'isola d'Elba e servizio Guida Parco.

La Guida Parco accompagnerà i partecipanti alla scoperta degli aspetti della storia naturale - presso il Centro di Educazione Ambientale La Salata - e dei segreti del piccolo borgo, dalla Torre del Porto al Forte San Giorgio fino alla chiesa di San Nicola. Lasciato il paese l'itinerario prosegue lungo il percorso del Reganico fino a raggiungere Cala dello Zurletto, tra antichi terrazzamenti agricoli e macchia mediterranea. Breve sosta e possibilità di un bagno nelle acque turchesi, prima di riprendere la strada verso il porto. Al termine della visita tempo libero prima dell'imbarco. Durata: 3 ore e 30' (permanenza sull'isola 5 ore) – Difficoltà: media. Costo € 55 intero - € 45 ridotto (5-12 anni), gratuito 0-4 anni.

Le escursioni si prenotano on line su parcoarcipelago.info



Montecristo

Calendario 2023

Alla scoperta dell'isola del tesoro

Montecristo è Riserva Naturale dello Stato inserita all'interno del Parco Nazionale. Le visite sull'isola sono contingentate e sono rese possibili grazie all'accordo tra il Parco Nazionale e il Reparto Carabinieri Biodiversità di Follonica. Le escursioni si prenotano direttamente on line dal sito parcoarcipelago.info/montecristo

Raggiungere l'isola

Grazie ai collegamenti previsti dal Parco si raggiunge l'isola per le escursioni giornaliere partendo dal porto indicato in base al calendario disponibile sul sito di prenotazione.

La possibilità di accesso (sbarco e visita del museo) con imbarcazioni private viene regolamentata e gestita dal Reparto Carabinieri Biodiversità di Follonica. Tel. 0566 40673.



Le escursioni guidate

Le escursioni giornaliere sono effettuate lungo gli itinerari indicati di seguito. E' necessario essere forniti di acqua e di pranzo al sacco. E' obbligatorio essere dotati di calzature adeguate: scarponcini trekking con suola scolpita e caviglia alta, oltreché di abbigliamento comodo e adeguato per le attività escursionistiche. In mancanza di calzature adeguate, a giudizio delle Guide, potrebbe essere negata la partecipazione alla visita. E' fatto divieto assoluto di balneazione. Costo escursione € 130 (€ 60 residenti nell'Arcipelago Toscano, 100 posti disponibili ogni anno). Costi comprensivi di trasporto marittimo a/r, servizio guidato. Età minima dei partecipanti 12 anni. In caso di condizioni meteo avverse saranno proposte date di recupero.



- A** Cala Maestra - Belvedere – Villa Reale Lunghezza: m 2.031
Difficoltà: media - Durata: 2 ore
- B** Cala Maestra – Monastero – Villa Reale Lunghezza: m 3.110
Difficoltà: elevata - Durata: 3 ore
- C** Cala Maestra - Villa Reale – EcoMuseo Lunghezza: m 2.000
Difficoltà: facile - Durata: 2 ore

Isola di Montecristo



Casotto dei Pescatori

Nel quadro dei Progetti Life è stata recuperata la struttura denominata Casa dei Pescatori che, presidiata dagli uffici dei Carabinieri Forestali, funziona da centro visite e informazioni.



Museo Naturalistico e Collezione floristica

L'isola di Montecristo offre a chi ha l'opportunità di visitarla anche l'esperienza di scoperta all'interno del rinnovato Museo. La piccola sala didattica, il cui allestimento è stato completato nel corso del 2021, propone contenuti relativi alla flora, alla fauna, alla storia e all'archeologia dell'isola, attraverso pannelli esplicativi, reperti e strumenti multimediali che offrono piacevoli occasioni di approfondimento.

Isola di Montecristo

Calendario delle visite

**Partenza da
Piombino con scalo
a Porto Azzurro**

Marzo

sabato 18
domenica 19
domenica 26

Aprile

sabato 1
domenica 2
sabato 8
domenica 9

Maggio

domenica 21
sabato 27
domenica 28

Giugno

sabato 3
domenica 4
sabato 10
domenica 11
sabato 17

Settembre

sabato 9
domenica 10
sabato 16
domenica 17
sabato 23
domenica 24

**Partenza da Porto
Santo Stefano con
scalo a Giglio Porto**

Maggio

sabato 20

Giugno

venerdì 16



AVENZA MAPS

Scaricando l'applicazione gratuita, sulla piattaforma di Avenza Maps, è disponibile la carta ufficiale dei sentieri di **Montecristo**

Montecristo

Casotto dei Pescatori

Museo Naturalistico



Gorgona

A scenic view of a rocky coastline. In the foreground, there is dense, vibrant green and yellow vegetation, likely coastal shrubs. A dirt path leads up a rocky slope towards a small, white, square building perched on a cliff edge. The ocean is a deep blue, with some white foam visible near the shore.

Calendario 2023

Con il Parco sull'isola proibita

Gorgona è inserita nel Parco Nazionale ed è sede di un penitenziario, per cui le visite sono contingentate e rese possibili grazie all'accordo tra l'Ente Parco e l'Amministrazione Penitenziaria. Le escursioni si prenotano direttamente on line dal sito:

parcoarcipelago.info/gorgona

La Villa Romana

Sull'isola si rinvennero i resti di una villa romana, databile tra la fine del I secolo a.C. e l'inizio del I secolo d.C., portati alla luce da uno scavo condotto dalla Soprintendenza per i Beni Archeologici della Toscana: si tratta di cinque ambienti adiacenti, che conservano alcune porzioni di pavimento mosaicato e di pareti con intonaco dipinto.

Raggiungere l'isola

L'isola si raggiunge partendo da Livorno con collegamento marittimo di linea Toremar. Per informazioni su costi e calendario delle visite Info Park: Tel. 0565 908231.

Le escursioni guidate

Costo € 45 intero - € 36 ragazzi dai 5 ai 12 anni - gratuito bambini da 0 a 4 anni. Il costo è comprensivo di trasporto marittimo a/r, ticket di accesso all'area protetta, servizio Guida. L'escursione trekking inizia dal terrazzo del Belvedere, raggiunge la Torre Nuova (che è di origine medicea e si trova nella parte alta del paese, a protezione del porto) utilizzando le strade sterrate realizzate dalla Amministrazione Penitenziaria. Si raggiunge Punta Paratella, da cui è possibile effettuare una sosta con un affaccio magnifico su Cala Maestra. Si raggiungono poi il piccolo cimitero storico dell'isola e la Rocca Vecchia, la più antica fortificazione dell'isola, di epoca pisana. Itinerario escursionistico parzialmente all'ombra. Lunghezza: 6 km – Dislivello: 250 m – Durata: 3 ore – Difficoltà: medio-facile.

Marzo

Sabato 25

Aprile

Sabato 1
Sabato 8
Sabato 15
Sabato 22
Lunedì 24
Sabato 29

Maggio

Sabato 6
Sabato 13
Sabato 20
Sabato 27

Giugno

Sabato 3
Sabato 10
Sabato 12
Sabato 17
Sabato 24
Lunedì 26

Luglio

Sabato 1
Lunedì 3
Sabato 8
Lunedì 10
Sabato 15
Lunedì 17
Sabato 22
Sabato 29

Settembre

Sabato 2
Lunedì 4
Sabato 9
Sabato 16
Sabato 23
Sabato 30

Ottobre

Sabato 7
Sabato 14
Sabato 21
Sabato 28

Calendario delle visite

Isola di Gorgona



Scaricando l'applicazione gratuita, sulla piattaforma di Avenza Maps, è disponibile la carta ufficiale dei sentieri di **Gorgona**



Gorgona



A scenic view of a rugged coastline. In the foreground, a hiker wearing a backpack and a hat stands on a rocky outcrop, looking out over a vast, green, hilly landscape. The hills are covered in dense vegetation. In the background, the coastline drops down to a rocky cliff that meets the sea. The sky is clear and blue. The word "Capraia" is written in a white, cursive font across the middle of the image.

Capraia

Calendario 2023



CENTRO DI EDUCAZIONE AMBIENTALE "LA SALATA"

Punto Informativo dell'Osservatorio Toscano per la Biodiversità

La struttura divulgativa situata nel porto turistico fornisce tutte le informazioni per godere della bellezza dell'isola. Al suo interno è attivo un infopoint turistico - gestito in collaborazione tra il Parco Nazionale, il Comune di Capraia Isola e la Pro Loco - che è anche un Centro di Educazione Ambientale dedicato alla conoscenza dell'isola. Allestimenti multimediali in realtà virtuale e applicazioni interattive consentono di rivivere la formazione geologica dell'Arcipelago Toscano ed in particolare dell'apparato vulcanico dal quale si è formata l'isola di Capraia, ma anche di scoprire le opportunità di fruizione attraverso la rete sentieristica. Uno specifico allestimento è dedicato al Santuario Internazionale dei Mammiferi Marini "Pelagos" con immagini dei suoi straordinari abitanti, approfondimenti relativi alla fauna marina e informazioni sull'Osservatorio Toscano per la Biodiversità. Il cortile infine ospita splendidi modelli a grandezza reale di tursiope, di delfino comune, stenella e Foca monaca. Qui si prenotano le escursioni con Guida Parco per andare alla scoperta dei sentieri, dei tesori geologici ed archeologici e della straordinaria area marina protetta dell'isola. Ingresso gratuito. Tel. 320 9606560 - 347 7714601.

Aperto dal 1 aprile al 1 novembre in base al calendario:

parcoarcipelago.info/capraia



PALMENTI

Il Comune di Capraia, con la supervisione scientifica della Soprintendenza Archeologia, Belle Arti e Paesaggio per le province di Pisa e Livorno e grazie ai finanziamenti provenienti dal progetto INTERREG ISOS – Isole Sostenibili realizzato dal Parco Nazionale, ha attivato un percorso culturale che riscopre le antiche tradizioni agricole dell'isola. Sono ora visitabili gli antichi palmenti: vasche scavate nella roccia destinate alla produzione del vino, nelle quali si pigiavano i grappoli per ricavarne il succo, utilizzate almeno a partire dal XVI secolo. Ai tre siti già visitabili – Forte San Giorgio, San Leonardo e Segalaio – se ne sono aggiunti, in virtù di scavi recenti, altri situati in località Il Piano, la cui fruibilità è stata potenziata attraverso la predisposizione di un sentiero dedicato corredato di pannelli esplicativi.



LA FOCA MONACA

Attorno a Capraia, inclusa nel Santuario Internazionale per i Mammiferi Marini “Pelagos”, sono frequenti avvistamenti di mammiferi marini come delfini, balenottere, capodogli. Dopo decenni di assenza è stata accertata lungo le coste dell'isola anche la presenza della foca monaca, specie endemica del Mediterraneo e delle contigue acque atlantiche, dove sopravvive in nuclei riproduttivi di poche centinaia di individui concentrati nelle aree più meridionali del Mare Nostrum e lungo le coste del Sahara Atlantico e dell'isola di Madeira. Il Parco Nazionale Arcipelago Toscano organizza speciali escursioni in barca lungo le coste dell'isola alla scoperta della fauna marina di Capraia. Se ti muovi con la tua imbarcazione, fai attenzione ad alcune semplici regole per non disturbare la foca monaca o altri animali e consulta la cartina al link sotto riportato o tramite il codice QR per sapere in quali zone puoi navigare liberamente.

[Capraia-avviso-natanti](#)



MOSTRA ARCHEOLOGICA

All'interno della Chiesa di Sant'Antonio è allestita la mostra archeologica che espone una serie di importanti reperti archeologici ritrovati sull'isola e nelle acque che la circondano. Fra questi, i più suggestivi provengono dalla cosiddetta Tomba 13, scoperta a ridosso del lato orientale della Chiesa di Santa Maria Assunta durante la campagna di scavo del 1983, nel corso della quale, oltre ad una serie di sepolture di età medievale e moderna, fu rinvenuta una tomba di età tardo antica, databile al V sec. d.C. I resti dello scheletro ed il corredo permettono di attribuire la sepoltura ad un militare di origine probabilmente non autoctona, forse un Franco dell'esercito imperiale di Avito, morto durante la battaglia della Corsica del 456 d.C. La mostra si inserisce in un più ampio contesto di interventi che hanno lo scopo di valorizzare il patrimonio storico-archeologico dell'isola di Capraia, posti in essere dal Comune di Capraia, in collaborazione con il Parco Nazionale Arcipelago Toscano, con la supervisione scientifica della Soprintendenza Archeologia, Belle arti e Paesaggio per le Province di Pisa e Livorno.

PERCORSO BOTANICO

Istituzioni, imprese e cittadini cooperano in questo progetto di valorizzazione: le aziende agricole Arura e San Rocco, dando seguito ad un impegno assunto nell'ambito della certificazione CETS (Carta Europea Turismo Sostenibile), hanno realizzato il Percorso Botanico in via sperimentale per poi completarlo grazie al sostegno e al finanziamento del Parco Nazionale. L'obiettivo centrale è "conoscere per riconoscere" piante, fiori, frutti di piante spontanee di macchia e non solo, creando un luogo permanente di formazione ed esperienza che consenta, a coloro che lo attraversano, di inoltrarsi nell'isola con una maggiore consapevolezza data dal riconoscimento delle principali specie botaniche presenti.

Il percorso, lungo circa 300 metri, si estende lungo l'antica Strada Romana che dal Porto conduce al Paese, passando davanti alla sorgente e attraversando il ponte sul Vado del Porto. Si raggiunge dal Porto a partire dalla Chiesa di Santa Maria Assunta, seguendo la strada per il villaggio "Le Sughere" o dal paese partendo dalla Chiesa di San Nicola, percorrendo via San Leonardo e proseguendo in direzione del Porto costeggiando il Palmento di San Leonardo. Il percorso botanico è di libera fruizione e aperto a tutti, 24 ore al giorno e 365 giorni l'anno. La primavera è il momento ideale per visitarlo.



IL MIGLIO BLU

Nuoto, snorkeling, swimtrekking in una straordinaria piscina naturale. Il Miglio Blu di Capraia è un corridoio riservato alla balneazione in sicurezza, liberamente accessibile, all'interno del quale non si può navigare, né ancorare, né ormeggiare. Si estende lungo una fascia di costa che si sviluppa davanti all'abitato di Capraia - dalla Grotta sotto la Torre del Porto alla Torretta al Bagno. Il corridoio lungo 1100 m delimitato da 22 boe, se percorso in andata e ritorno, consente di nuotare per oltre un miglio nautico.

PRO LOCO ISOLA DI CAPRAIA EVENTI 2023



Capraia Rock Trail. Nella suggestiva cornice dell'isola, fra panorami mozzafiato, una competizione trail adatta a corridori esperti.

Minigiraglia. Veleggiata fra Capraia e Corsica.

Inaugurazione del Percorso Botanico.

Tango Experience Capraia isola. Milonghe e lezioni con i maestri per tutti i livelli.

Capraia Smart Island. Un evento di tre giorni per presentare le principali esperienze disponibili sul mercato per aumentare la sostenibilità delle filiere: energia, rifiuti, ciclo dell'acqua, efficienza energetica negli edifici, gestione del porto e mobilità sostenibile terrestre e marina.

Sagra dei Sapori delle Terre di Mare. Con preparazione e degustazione di piatti e prodotti tipici.

Capraia Sail Rally. Veleggiata competitiva organizzata dall'Associazione Vele Storiche Viareggio.

Premio Letterario Internazionale del Mare "Piero Ottone", dedicato alle opere di narrativa italiane e straniere a tema 'mare, isole, navigazione'.

Capraia Musica Festival. XVIII edizione. Un appuntamento con l'eccellenza della musica in luoghi caratteristici dell'isola.

Festival "Muovasi la Capraia" fra mare e sogno. Serate di teatro, cinema e letteratura.

Cinema sotto le stelle. Nelle serate di luglio e agosto, cinema all'aperto presso il Chiostro della chiesa di Sant'Antonio.

Biblioteca della Torre del Porto. Apertura della Biblioteca per il servizio di prestito e calendario di eventi.

Capraia Yogathon. Maratona di yoga per fare insieme pratica, beneficiando di tutta l'energia dell'isola vulcanica.

Festa per la Madonna dell'Assunta. Tradizionale festa religiosa con processione in mare, fuochi d'artificio, Palio Marinaro isolano.

Con-centriamoci a Capraia, evento conclusivo di un progetto artistico relazionale promosso da un gruppo di donne dell'isola.

Festa della birra

Sagra del Totano. Evento consolidato che ogni anno attrae migliaia di turisti, comprende due eventi principali: la Gara di Pesca del Totano e la sagra vera e propria con gli stand dei ristoranti dell'isola.

Per informazioni:

prolococapraiaisola.it

Isola di Capraia



Primavera nel Parco

LUNEDÌ 24 APRILE

Anello dello Zenobito: itinerario Geoturistico dell'isola di Capraia

L'escursione guidata permetterà di scoprire la storia geomorfologica dell'isola di Capraia attraverso la lettura dell'ambiente. Partendo dalla piazza principale del paese e raggiunto il Monte Arpagna, splendido punto di osservazione per un panorama a 360° dove sarà effettuata la sosta per il pranzo al sacco, scenderemo alla piana dello Zenobito: un ambiente indescrivibile, impressionante per la bellezza selvaggia, da cui rientreremo in paese percorrendo il magnifico Sentiero perduto dello Zenobito. Attrezzatura: scarponcini da trekking, scorta di acqua (2,5 l a persona), pranzo al sacco. Ritrovo: ore 9 Piazza Milano (paese) – Durata: 7 ore – Difficoltà: molto impegnativo. Su prenotazione, € 8; € 4 (5-12 anni), gratuito 0-4 anni.

WALKING FESTIVAL

SABATO 6 MAGGIO

Il Vado del Porto, il 'Percorso Botanico' e il Sentiero del Reganico

Capraia è l'unica isola vulcanica dell'Arcipelago Toscano e uno scrigno di biodiversità. L'itinerario ad anello costeggia l'incantevole Vado del Porto, lungo il quale si sviluppa il Percorso Botanico dell'isola di Capraia - realizzato dalle aziende agricole Arura e San Rocco nell'ambito delle azioni locali per la Carta Europea del Turismo Sostenibile attraverso un finanziamento dell'Ente Parco - che valorizza, in una sorta di vivaio a cielo aperto, le specie di interesse floristico dell'isola. Raggiunta la Vecchia cava, antico sito di estrazione della roccia lavica naturale, effettueremo la sosta per il pranzo al sacco ammirando il panorama della dorsale dell'isola. Il percorso proseguirà insinuandosi nella valle percorsa dal Sentiero del Reganico: le soste ci permetteranno di scoprire i sorprendenti habitat e la diversità naturalistica dell'isola e riconoscere le specie floristiche precedentemente osservate. Raggiunta la splendida Cala dello Zurletto, potremo ammirare lo spettacolo delle pieghe, delle intrusioni, degli effetti dell'erosione marina che caratterizzano l'isola. Ritrovo: ore 11:30 CEA La Salata (porto) – Durata: 4 ore – Difficoltà: medio-facile – su prenotazione, gratuito.

DOMENICA 21 MAGGIO

Escursione ai palmenti delle Tigghielle: eccezionalità dell'isola di Capraia

Una bella escursione guidata verso il cuore dell'isola di Capraia ci permetterà di visitare l'area archeologica delle Tigghielle, dove osserveremo un meraviglioso nucleo di palmenti, le vasche per la pigiatura dei grappoli nella produzione vitivinicola. Pur presenti anche nelle altre isole dell'Arcipelago Toscano, scopriremo le eccezionalità di quelli capraiesi e osservando i bei vigneti della località Il Piano, potremo immaginare la vita di un tempo, le attività produttive del passato e apprezzare ancor di più i sapori di oggi!

Ritrovo: ore 09:30 Piazza Milano (paese) – Durata: 2,5 ore – Difficoltà: facile – Evento su prenotazione, € 8 e riduzioni.

DOMENICA 28 MAGGIO

La Ex Colonia Penale Agricola e il Monte Castello: Itinerario geoturistico - Settimana Europea dei Parchi.

Il bellissimo percorso, che attraversa la zona della Ex Colonia Penale e sale fino al Monte Castello, la vetta più alta dell'isola, ci permetterà di scoprire la meravigliosa storia geologica di Capraia. Attraverso l'osservazione diretta di siti e paesaggi geologici, col supporto della Carta Geoturistica realizzata nel 2022 dall'Istituto di Geologia Ambientale e Geoingegneria del CNR in collaborazione con il Parco Nazionale Arcipelago Toscano, 'leggeremo' l'ambiente che ci circonda per capire come le eruzioni vulcaniche di Capraia abbiano dato origine, attraverso la profondità del tempo geologico, all'isola che oggi conosciamo.

Ritrovo: ore 11:30 CEA La Salata (porto) – Durata: 4 ore
Difficoltà: impegnativo – Evento su prenotazione, gratuito.





Isola di Capraia

E... State nel Parco

E... STATE NEL PARCO PER TUTTI

Famiglie, ragazzi e bambini alla scoperta della natura e della storia delle isole del Parco Nazionale Arcipelago Toscano, escursioni, visite guidate, laboratori didattici, conferenze e citizen science per conoscere e vivere intensamente la natura e la cultura dell'Area protetta.

E... STATE NEL PARCO JUNIOR

Per bambini da 6 a 11 anni, educazione ambientale, giochi didattici e laboratori; attività legate all'ecosistema marino e agli ambienti più significativi del Parco: specie animali e vegetali, storia naturale, conservazione, sostenibilità.

Ogni lunedì, in estate, il Parco propone l'esperienza del seawatching e laboratori per bambini

Seawatching. Giro dell'isola in barca con osservazione della fauna marina

Le piccole imbarcazioni dell'isola sono il mezzo ideale per scoprire, con un po' di fortuna, le specie faunistiche che frequentano il suo mare: il salto di un tonno o di un delfino, il volo di un falco o di un gabbiano, il tuffo di un marangone o il planare a pelo d'acqua di una berta, con la possibilità di avvistare alcune specie eccezionali, come il Falco pescatore o la rara Foca monaca del Mediterraneo riapparsa dopo decenni di assenza nelle acque dell'Arcipelago Toscano. Scrutando con i binocoli forniti dal Parco Nazionale le meravigliose coste dell'isola e il mare attorno ad essa, il tour guidato ci permetterà di scoprire i suoi sorprendenti protagonisti e non mancherà un tuffo nelle sue acque cristalline.

Ritrovo: ore 17:30 CEA La Salata (porto) – Durata: 2 ore – Evento su prenotazione, € 30 intero; € 20 ridotto (5-12 anni); € 10 (0-4 anni).

Per bambini: laboratorio serale presso il Centro di Educazione Ambientale La Salata Dal Falco pescatore alla Foca monaca: super-eroi nella natura. Attività serale per bambini dedicata ad alcune delle specie faunistiche che frequentano l'isola di Capraia, rendendola speciale! Scopriremo i loro 'super-poteri', le loro 'imprese' e il valore della loro presenza.

Ritrovo: 21:30 CEA La Salata (porto) – Durata: 1 ora e 30' – Evento su prenotazione, gratuito.

Il martedì il Parco propone anche vari eventi per esplorare l'isola in tutte le sue sfumature. Per date e orari rivolgersi al CEA La Salata

Trekking in notturna alla Pieve di Santo Stefano Protomartire

20 GIUGNO

Una facile escursione guidata ci permetterà di raggiungere la piccola chiesa romanica di Santo Stefano Protomartire, situata presso la località 'Il Piano'. Nel silenzio della notte, camminando sotto un cielo di stelle meraviglioso per lo scarso inquinamento luminoso, ascolteremo il richiamo degli uccelli notturni, respireremo i profumi riconoscendo le diverse specie botaniche che li producono, scopriremo la storia della comunità insulare, lasciandoci incantare dalla bellezza dell'isola.

Ritrovo: ore 21:30 Piazza Milano (paese) – Durata: 1 ora e 30' – Difficoltà: facile – Evento su prenotazione. € 8; € 4 (5-12 anni), gratuito 0-4 anni.

Trekking in notturna nella Ex Colonia Penale

18 LUGLIO

Una facile escursione guidata con partenza dal CEA 'La Salata' ci farà conoscere, col fascino della notte, la Ex Colonia Penale Agricola. Percorrendo la strada sterrata che collega le diramazioni in cui era organizzata la colonia, sotto il cielo stellato e osservando il bellissimo panorama verso il porto, scopriremo la storia delle colonie penali dell'Arcipelago Toscano e le curiosità legate a quella capraiese. Ritrovo: ore 21:30 CEA La Salata (porto) – Durata: 1 ora e 30' – Difficoltà: facile – Su prenotazione. € 8; € 4 (5-12 anni), gratuito 0-4 anni.

Cooperativa Maricoltura e Ricerca : la 'Fattoria del mare' di Capraia

1 AGOSTO

La Cooperativa Maricoltura e Ricerca è uno straordinario esempio di eccellenza nella produzione ittica in Italia. Impegnata da sempre nel raggiungere l'obiettivo di un prodotto di alta qualità, nel rispetto del benessere animale, è indicata dalla Commissione Europea come modello di acquacoltura sostenibile. La serata, in compagnia dei fondatori della cooperativa, sarà un incontro aperto a domande e curiosità, dedicato alla storia, ai risultati raggiunti, agli obiettivi futuri, all'insegna dell'economia della sostenibilità e di una grande passione: il mare. Ritrovo: ore 22 CEA La Salata – Durata: 1 ora e 30' - Ingresso libero.

I MARTEDI' DEL PARCO



E infine uscimmo...a misurare il buio!

11 LUGLIO E 22 AGOSTO

Volgendo lo sguardo al cielo notturno, lo spettacolo di stelle ha sempre suscitato grande curiosità e impressione nell'uomo. Ma come si valuta la qualità del cielo notturno e quindi l'impatto dell'inquinamento luminoso? Una breve escursione in compagnia del Dott. Luciano Massetti, ricercatore del CNR-IBE, ci permetterà di scoprire cosa è l'inquinamento luminoso, misurarne l'impatto con strumenti specifici ed emozionarci nella magia della notte capraiese. Ritrovo: ore 21:30 CEA La Salata (porto) – Durata: 2 ore – Difficoltà: facile – Su prenotazione. € 8; € 4 (5-12 anni), gratuito 0-4 anni.

Alba in barca

27 GIUGNO E 15 AGOSTO

Una esperienza emozionante, dedicata al passaggio dalla notte al giorno, vissuta da un punto d'osservazione speciale, il mare. Salpando sotto un cielo di stelle sosteneremo presso la bellissima Cala della Mortola, raggiungibile solo in barca, per ammirare l'aurora e fare un bagno al sorgere del sole. Ripresa la navigazione faremo un tour guidato attorno all'isola alla scoperta del suo patrimonio naturalistico, paesaggistico e geologico. Ritrovo: CEA La Salata, orario variabile in base al sorgere del sole – Durata: 2 ore e 30' – Servizio guida € 10 – Servizio barca (si paga a bordo) € 30. Numero partecipanti: 8. Su prenotazione.

Tramonto in barca

4 LUGLIO E 29 AGOSTO

Una circumnavigazione emozionante, sul far della sera, dedicata al magico momento del tramontare del sole. Salperemo nel tardo pomeriggio e effettueremo un tour guidato attorno all'isola di Capraia, osservando le coste e il mare per cogliere l'emozione dei colori, delle forme, conoscerne l'origine, scoprirne i frequentatori alati o gli straordinari mammiferi marini. Raggiunta la punta della Teglia, sosteneremo in attesa del tramontare del sole, che saluteremo con un tuffo nel mare dell'isola, per rientrare al porto sul far della notte. Ritrovo: CEA La Salata, orario variabile in base al tramontare del sole - Durata: 2 ore e 30' – Servizio guida € 10 – Servizio barca (pagamento a bordo) € 30. Numero massimo di partecipanti: 8. Evento su prenotazione.

Mostra mercato delle aziende agricole di Capraia: saperi e sapori dell'isola

25 LUGLIO E 8 AGOSTO

I prodotti dell'isola di Capraia esprimono il rapporto tra l'uomo e il territorio. Vino, miele, formaggi, birra, marmellate, confetture, liquori, sono espressione della meravigliosa isola vulcanica e il risultato del lavoro sapiente dei produttori, svolto con attenzione alla tradizione e con continua ricerca e innovazione, nel rispetto di un territorio parte del Parco Nazionale Arcipelago Toscano e della Riserva della Biosfera MAB Unesco. La mostra mercato a Km0 sarà l'occasione per conoscere le aziende agricole locali e scoprire i saperi e i sapori di Capraia. Ritrovo: ore 22 CEA La Salata – Durata: 1 ora e 30' – Ingresso libero.

Lo sguardo oltre le stelle nei cieli di Capraia

5 SETTEMBRE

Gli astronomi dell'Osservatorio di Arcetri (Istituto Nazionale di Astrofisica) saranno a Capraia per ammirare la bellezza del suo cielo notturno e incontrare la gente dell'Isola sotto le stelle. Oltre ad offrire una visione al telescopio di alcuni oggetti presenti in cielo, dai pianeti del nostro sistema solare agli ammassi stellari, dalle nebulose della Via Lattea alla galassia di Andromeda, Edvige Corbelli e Daniele Galli risponderanno alle curiosità del pubblico. Racconteranno di antiche e recenti scoperte sull'Universo, svelando i segreti di ciò che potremo ammirare e immaginare con il naso all'insù. Ritrovo: ore 22, CEA La Salata – Difficoltà: facile – Su prenotazione. € 8; € 4 (5-12 anni), gratuito 0-4 anni.

Isola di Capraia

Il Cielo di Capraia: uno scrigno pieno di stelle

12 SETTEMBRE

Il gruppo Astronomia del Museo di Storia Naturale di Rosignano Marittimo animerà una serata di osservazioni astronomiche sotto l'incomparabile cielo dell'isola di Capraia.

Un incontro introduttivo presso il CEA 'La Salata' permetterà di apprendere alcune nozioni di base relative ai movimenti della volta celeste, alle principali Costellazioni del periodo ed all'approccio alla osservazione con i telescopi. Tramite una passeggiata guidata, i partecipanti raggiungeranno quindi il luogo dove saranno effettuate le osservazioni con i telescopi che ci sveleranno stelle doppie, ammassi stellari, nebulose e galassie.

Ritrovo: ore 22, CEA La Salata – Difficoltà: facile – Su prenotazione. € 8; € 4 (5-12 anni), gratuito 0-4 anni.

Le proposte dei mercoledì del Parco sono varie, dal giro in barca a tema geologico o naturalistico ai trekking presso i produttori locali

Geowatching: giro in barca dell'isola di Capraia dedicato agli aspetti geo-morfologici

28 GIUGNO, 12 E 26 LUGLIO, 9 E 23 AGOSTO, 6 SETTEMBRE

Capraia è l'unica isola di origine vulcanica dell'Arcipelago Toscano. Facendo un tour guidato in barca attorno all'isola, attraverso l'osservazione diretta e avvalendoci della Carta Geoturistica realizzata nel 2022 attraverso il progetto di collaborazione tra l'Istituto di Geologia Ambientale e Geoingegneria del Consiglio Nazionale delle Ricerche e Parco Nazionale Arcipelago Toscano, scopriremo la sua storia geologica. Leggendo l'ambiente, potremo comprendere le sue forme, conoscere il suo patrimonio geologico, ammirare i siti di maggiore interesse, godere di un tuffo lungo le sue coste selvagge.

Ritrovo: ore 09:30 CEA La Salata (porto) – Durata: 2 ore – Su prenotazione, € 30 intero; € 20 ridotto (5-12 anni); € 10 (0-4 anni).

Seawatching: giro dell'isola in barca con osservazione della fauna marina

21 GIUGNO, 5 E 19 LUGLIO, 2, 16 E 30 AGOSTO, 13 SETTEMBRE

Ritrovo: ore 09:30 CEA La Salata (porto) – Durata: 2 ore – Evento su prenotazione, € 30 intero; € 20 ridotto (5-12 anni); € 10 (0-4 anni). [Descrizione a pag. 85](#)

Trekking del km0

La laboriosa vita delle api e la produzione mellifera: Azienda Agricola San Rocco

12 LUGLIO, 9 E 23 AGOSTO

Una escursione guidata lungo il meraviglioso Sentiero del Reganico, tra la gariga e la macchia mediterranea, ci permetterà di conoscere le piante pollinifere e nettariifere appetite dalle api e le loro caratteristiche. Raggiunto l'apiario della Azienda Agricola San Rocco, scopriremo con la fondatrice Roberta Bonomo l'affascinante macroorganismo alveare e la vita delle api. Una visita al laboratorio di estrazione dell'azienda ci permetterà di conoscere gli strumenti e le fasi di lavorazione dei dolci prodotti risultato della sua

passione. Attrezzatura: scarponcini da trekking, scorta di acqua.

Ritrovo: ore 17:30 Piazza Milano (paese) – Durata: 2 ore e 30' – Difficoltà: facile – Evento su prenotazione. € 15; € 8 (5-12 anni), gratuito 0-4 anni.

Trekking del km0

Dagli ortaggi al grenache, la tradizione agricola capraiese: Azienda Agricola La Mursa 28 GIUGNO, 26 LUGLIO, 16 AGOSTO

Una bella escursione guidata ci permetterà di attraversare la Ex Colonia Penale Agricola e osservare le strutture e le aree che testimoniano silenziosamente le attività agricole di un tempo. Raggiunta l'Azienda Agricola La Mursa, in posizione meravigliosamente panoramica sui terrazzamenti che salgono verso la vetta del Monte Castello, il fondatore Francesco Cerri ci farà conoscere la produzione orticola dell'azienda e scoprire la sua produzione vitivinicola di grenache, vitigno anticamente coltivato sull'isola, di cui potremo apprezzare il sapore con un assaggio in vigna. Attrezzatura: scarponcini da trekking, scorta di acqua, maglioncino/giacca.

Ritrovo: ore 17:30 CEA La Salata (porto) – Durata: 2 ore e 30' – Difficoltà: facile – Evento su prenotazione. € 15; € 8 (5-12 anni), gratuito 0-4 anni.

Formaggi di capra a Capraia: Azienda Agricola il Saracello

5 LUGLIO, 2 AGOSTO, 30 AGOSTO

Lungo le strade della Ex Colonia Penale Agricola dell'isola di Capraia. Raggiunta l'Azienda Agricola il Saracello, che nel 2016 ha fatto rinascere sull'isola l'attività tradizionale della pastorizia, accompagneremo al pascolo all'aperto le simpatiche capre camosciate alpine, scopriremo le caratteristiche di questa razza particolare e la produzione di alta qualità dei formaggi capraiesi, che potremo assaporare ritrovando tutti i sentori della macchia mediterranea. Attrezzatura: scarponcini da trekking, scorta di acqua.

Ritrovo: ore 17 CEA La Salata (porto) – Durata: 2 ore e 30' – Difficoltà: facile – Evento su prenotazione, € 15; € 8 ridotto (5-12 anni), gratuito 0-4 anni.

I sapori dell'orto: Agriturismo Valle di Portovecchio

21 GIUGNO, 19 LUGLIO, 6 SETTEMBRE

Una splendida e agevole escursione guidata attraverso la Ex Colonia Penale Agricola ci permetterà di raggiungere la diramazione Portovecchio, per conoscere l'Agriturismo Valle di Portovecchio. Rossana Chierichetti e Massimo Schiavelli ci faranno scoprire l'azienda storica dell'isola di Capraia, organizzata secondo il principio della multifunzionalità, biologica, strettamente connessa ad una scelta di vita di qualità legata al territorio... tutta da degustare attraverso una proposta di assaggi dal loro orto. Attrezzatura: scarpe con suola scolpita, scorta di acqua, maglioncino/giacca, torcia.

Ritrovo: ore 18 CEA La Salata (porto) – Durata: 4 ore – Difficoltà: facile - Evento su prenotazione, € 33 e riduzioni.

Il Parco ha scelto i giovedì capraiesi per vivere l'alba e per far conoscere Rete Natura 2000

Escursione all'alba con bagno nelle acque cristalline

Un trekking dedicato al magico passaggio dalla notte al giorno: camminando sotto la volta stellata, nel silenzio della natura, raggiungeremo il punto di osservazione speciale da cui godere del suo 'risveglio', dello spettacolo dell'aurora e del sorgere del sole. Una esperienza indimenticabile, di meravigliosa immersione nell'ambiente straordinario dell'isola di Capraia. Attrezzatura: scarponcini da trekking, scorta di acqua, colazione al sacco, maglione/giacca, torcia. Ritrovo: orario variabile in base al sorgere del sole Piazza Milano (paese) – Durata: 5 ore – Difficoltà: da medio-impegnativo a facile, secondo l'itinerario – Evento su prenotazione. € 8; € 4 (5-12 anni), gratuito 0-4 anni.

Snorkeling per adulti: sorprendenti habitat e organismi marini lungo la costa di Capraia, immersi in un sito di Rete Natura 2000

Bastano pinne, maschera e boccaglio per scoprire la straordinaria bellezza dei fondali dell'isola di Capraia: tra le scure rocce vulcaniche e sui fondali sabbiosi osserveremo le innumerevoli specie e gli habitat riconosciuti a livello nazionale ed internazionale che caratterizzano la sorprendente biodiversità del suo mare.

Ecco l'occasione per vivere una esperienza indimenticabile!

Attrezzatura obbligatoria: maschera, pinne, boccaglio.

Ritrovo: 17 CEA La Salata (porto) – Durata: 1 ora e 30'

Difficoltà: facile – Su prenotazione, gratuito.



I venerdì alla scoperta dei prodotti dell'isola, con un occhio alla storia, la sera è riservata all'osservazione del cielo notturno

L'isola dei palmenti: escursione guidata e visita all'area archeologica delle Tigghielle

30 GIUGNO, 7-14-28 LUGLIO, 1-8-15 SETTEMBRE

Capraia potrebbe essere definita l'isola dei palmenti! Ma cosa sono i palmenti, come sono fatti, dove si trovano? Una facile escursione lungo un'agevole mulattiera e un brevissimo sentiero immerso nella macchia mediterranea ci permetterà di raggiungere la località Le Tigghielle, dove esploreremo la piccola sorprendente area archeologica per scoprire un affascinante nucleo di palmenti e comprendere il significato di tali manufatti nel contesto ambientale dell'isola, dell'arcipelago e del Mediterraneo. Nell'area archeologica potremo immaginare la Capraia di un tempo, la sua comunità al lavoro, e con questa suggestione andremo a visitare la località Il Piano, antico sito di colonizzazione dell'isola, dove ammireremo il magnifico panorama sullo splendido paesaggio a vigneto.

Ritrovo: ore 17:30 Piazza Milano (paese) – Durata: 2 ore e 30' – Difficoltà: facile – Evento su prenotazione. € 8; € 4 (5-12 anni), gratuito 0-4 anni.

Trekking del km0

Le proprietà delle piante della macchia mediterranea e dei loro usi nella tradizione capraiese: Arura Azienda Agricola

23 GIUGNO, 21 LUGLIO, 25 AGOSTO

Un'escursione guidata dal paese al porto e lungo il nuovo Percorso Botanico di Capraia ci permetterà di osservare e conoscere la flora dell'isola, dalle specie più caratteristiche a quelle più rare. Al termine della escursione, Susanna Casini, fondatrice della Arura Azienda Agricola, ci farà scoprire, con appassionata esperienza, la tradizione degli usi popolari del patrimonio floristico capraiese, valorizzando le proprietà aromatiche, alimurgiche, officinali e tintorie dello straordinario tesoro della macchia mediterranea. Attrezzatura: scarponcini trekking, scorta di acqua. Ritrovo: ore 17:30 Piazza Milano (paese) – Durata: 2 ore e 30' – Difficoltà: facile – Su prenotazione. € 15; € 8 (5-12 anni), gratuito 0-4 anni.



Green heroes a Capraia: Azienda Biologica La Piana

4, 11 E 18 AGOSTO

Una bella e agevole escursione ci permetterà di scoprire la meravigliosa località Il Piano, sito di antica frequentazione e produzione agricola dell'isola. Qui, all'interno del Parco Nazionale, nella Riserva MAB Unesco Isole di Toscana, è il vigneto storico dell'Azienda Biologica La Piana. Alice Bollani ci accompagnerà in una passeggiata tra i filari, ci presenterà l'azienda vitivinicola, riconosciuta tra i 'Green Heroes' della economia della sostenibilità e ci guiderà in un assaggio dei suoi vini, espressione di passione, ricerca, sostenibilità e lavoro per il futuro. Attrezzatura: scarponcini da trekking, scorta di acqua. Ritrovo: ore 17:30 Piazza Milano (paese) – Durata: 2 ore e 30' – Difficoltà: facile – Evento su prenotazione. € 15; € 8 (5-12 anni), gratuito 0-4 anni.

Per bambini e famiglie: ogni venerdì le stelle raccontano

Osservare il cielo notturno è come leggere un grande libro di racconti: stelle, costellazioni e pianeti sono protagonisti di storie affascinanti, antichi miti e leggende lontane. Facendo pochi passi fuori dal paese scopriremo il 'buio' a Capraia e con gli occhi all'insù ammireremo la meraviglia del cielo notturno, impareremo a riconoscere le stelle principali, le costellazioni, i pianeti visibili e conosceremo miti, storie e leggende della volta celeste. Attrezzatura: telo per sdraiarsi a terra. Ritrovo: ore 21:30 Piazza Milano (paese) – Durata: 1 ora e 30' – Difficoltà: Facile – Su prenotazione, gratuito.

Il sabato si va alla scoperta delle creature marine e si visita il borgo di Capraia

Seawatching: giro dell'isola in barca con osservazione della fauna marina

Descrizione a pag. 85

Ritrovo: ore 08:30 CEA La Salata (porto) – Durata: 2 ore – Evento su prenotazione, € 30 intero; € 20 ridotto (5-12 anni); € 10 (0-4 anni).

Tour del borgo di Capraia con aperitivo

Il piccolo borgo di Capraia ha molto da raccontare: la sua localizzazione e la datazione dei suoi edifici sono di per sé indizi di una storia che in parte è 'altrove' e ancora misteriosa. Passeggiando per le suggestive strade lastricate, dalla Piazza della Chiesa al Forte San Giorgio, alla Torre del Porto, conosceremo le vicende più affascinanti e recenti della storia dell'isola, mentre una visita alla piccola e splendida mostra archeologica ci permetterà di scoprire alcune pagine di storia più antiche e sorprendenti, testimonianze di un passato che ha ancora molto da rivelare. Sarà piacevole concludere l'appuntamento 'mondano' con un piccolo aperitivo facoltativo dal sapore capraiese.

Ritrovo: ore 17:30 Piazza Milano (paese) – Durata: 2 ore e 30' – Difficoltà: Facile -

Su prenotazione, € 4; gratuito 0-4 anni + ticket ingresso alla mostra da pagare in loco. Aperitivo facoltativo da segnalare al momento della prenotazione e da pagare in loco.

Nelle domeniche capraiesi, un tramonto a picco sul mare

Trekking dedicato al tramonto: escursione guidata nella Ex Colonia Penale fino al Dattero

Un trekking guidato perfetto per emozionarsi scoprendo l'isola di Capraia. Attraversando la Ex Colonia Penale Agricola, osservando le strutture e l'ambiente, conosceremo una pagina di storia poco nota ma di grande rilevanza: quella della presenza delle colonie penali agricole nell'Arcipelago Toscano.

Raggiunta la località Il Dattero, magnifico affaccio naturale, alto sulla costa occidentale, ammireremo l'incantevole tramontare del sole. Dal meraviglioso punto di osservazione ripercorreremo a ritroso il percorso, godendo dello spettacolo del cielo notturno, illuminato dalla Via Lattea e dalle innumerevoli stelle visibili nel buio capraiese. Attrezzatura: scarponcini da trekking, scorta di acqua, cena al sacco, maglione/giacca, torcia.

Ritrovo: orario variabile in base al sorgere del sole CEA La Salata (porto) – Durata: 5 ore – Difficoltà: medio-facile – Evento su prenotazione. € 8; € 4 (5-12 anni), gratuito 0-4 anni.

Isola di Capraia

Autunno nel Parco



SABATO 30 SETTEMBRE

Escursione alla Punta della Teja

Il percorso, caratterizzato da strada sterrata e sentiero molto panoramico, con bellissime viste sul porto, la costa e il mare, permette di godere della bellezza dell'isola e di scoprire e conoscere aspetti naturalistici e storici di grande valore. Partendo dal CEA La Salata al porto e attraversando la Ex Colonia Penale Agricola, raggiungeremo la Diramazione Portovecchio, da cui prenderemo il sentiero che, alto sulla costa, seguendo la morfologia del terreno e sfruttando i meravigliosi terrazzamenti dell'isola, raggiunge la Punta settentrionale di Capraia, dominata dalla Torre delle Barbici a picco sul mare. Il rientro sarà effettuato sullo stesso itinerario. Ritrovo: ore 12 CEA La Salata (porto) – Durata: 5 ore – Difficoltà: medio-impegnativo. Evento su prenotazione. € 8; € 4 (5-12 anni), gratuito 0-4 anni.

DOMENICA 15 OTTOBRE

Escursione al Patello e alla Cala del Ceppo

L'escursione guidata permetterà di scoprire l'incantevole Vado del Porto, il sorprendente Percorso Botanico, la storica mulattiera che attraversa l'isola e la località Il Piano, dove visiteremo l'antica pieve di Santo Stefano Protomartire. Da qui imbrocceremo il bellissimo Sentiero perduto dello Zenobito fino a raggiungere il meraviglioso promontorio del Patello, da cui godremo di uno spettacolare panorama verso la punta meridionale dell'isola e sul mare, dalla costa Toscana, all'Elba, a Montecristo e Pianosa, fino alla Corsica. Percorrendo il sentiero che scende lungo il ripido pendio del Monte Macinaiole, raggiungeremo quindi l'incantevole Cala del Ceppo, ampia insenatura rocciosa chiusa dalla maestosa Punta della Civitata e dal Patello, un tempo sito di approdo utile per i capraiesi insediati al Piano.

Ritrovo: ore 11:30 CEA La Salata (porto) – Durata: 5 ore – Difficoltà: media. Evento su prenotazione. € 8; € 4 (5-12 anni), gratuito 0-4 anni.

WALKING FESTIVAL

SABATO 29 OTTOBRE

La roccia alleata dell'uomo: escursione dedicata ai muretti a secco dell'isola di Capraia

Innumerevoli muretti a secco, dalla costa alle zone interne, caratterizzano i pendii scoscesi dell'isola di Capraia. La roccia è da sempre alleata dell'uomo, che l'ha impiegata fin dall'antichità nell'arte dei muretti a secco, consentendogli di praticare l'agricoltura, proteggere le colture, individuare le proprietà, realizzare abitazioni e strutture di difesa.

Patrimonio Immateriale UNESCO dal 2018, i muretti a secco sono oggetto di un progetto di ricerca promosso dal Parco Nazionale Arcipelago Toscano. Li scopriremo grazie all'escursione guidata lungo l'antica mulattiera di collegamento tra il porto e la vecchia cava, nei pressi della località San Rocco e percorrendo il Sentiero del Reganico. Ritrovo: ore 12 CEA La Salata (porto) – Durata: 4 ore – Difficoltà: medio-facile. Evento gratuito su prenotazione.

SABATO 4 NOVEMBRE

Trekking alla Sella dell'Acciatore

Costeggiando il Vado del Porto e percorrendo il percorso l'antica mulattiera che attraversa l'isola, immersa nella macchia mediterranea, arriveremo alla località Il Piano, una bellissima conca naturale occupata da vigneti circondati dai rilievi coperti di macchia mediterranea. Proseguendo lungo la mulattiera, che da qui comincia a salire tagliando i pendii terrazzati del Monte Pontica e prendendo il sentiero diretto verso Lo Stagnone, raggiungeremo la incantevole Sella dell'Acciatore, dove un fantastico affaccio naturale alto sulla costa occidentale ci permetterà di ammirare il panorama fino ai rilievi della Corsica.

Ritrovo: ore 9 CEA La Salata (porto) – Durata: 4 ore – Difficoltà: medio-impegnativo. Evento su prenotazione. € 8; € 4 (5-12 anni), gratuito 0-4 anni.

DOMENICA 5 NOVEMBRE

Il Percorso Botanico: il bello ed il buono delle piante dell'Isola di Capraia

Le aziende agricole Arura e San Rocco, dando seguito ad un impegno assunto nell'ambito della certificazione CETS (Carta Europea Turismo Sostenibile), hanno realizzato il Percorso Botanico in via sperimentale per poi completarlo grazie al sostegno e al finanziamento del Parco Nazionale. L'escursione guidata costituirà una occasione speciale per scoprire le specie più note della macchia mediterranea e della flora isolana, osservare e conoscerne le caratteristiche per comprendere con consapevolezza maggiore il valore della natura, contribuendo a proteggerla.

Ritrovo: ore 14:30 CEA La Salata (porto) – Durata: 2 ore – Difficoltà: Facile. Evento su prenotazione. € 8; € 4 (5-12 anni), gratuito 0-4 anni.

Le escursioni si prenotano on line su parcoarcipelago.info/Capraia

Arrivare all'isola di Capraia

L'isola di Capraia è raggiungibile tutto l'anno con circa 2 ore e 45' di navigazione partendo dal porto di Livorno. Per visitare l'isola non è necessario traghettare l'auto poiché l'unica strada carrabile di 800 metri è servita da collegamenti in autobus e vi sono limitazioni nei periodi di maggiore affluenza turistica. La compagnia di navigazione per Capraia è la Toremar tel. 0586 896113.



AVENZA MAPS

Scaricando l'applicazione gratuita, sulla piattaforma di Avenza Maps, è disponibile la carta ufficiale dei sentieri di [Capraia](#)



Isola di Capraia



Giglio



Calendario 2023

info Park



INFO PARK GIGLIO PORTO

Via Provinciale, 9 - Giglio Porto - Tel. 0564 809400.

Presso la sede della Pro Loco Isola del Giglio – sulla base di una forte collaborazione tra questa, il Comune e l’Ente Parco – è attivo il nuovo punto informativo che consente di scoprire tutte le proposte di fruizione del Parco Nazionale ed in particolare delle Isole del Giglio e di Giannutri. Al suo interno sono disponibili diversi materiali promozionali e divulgativi ed è possibile acquisire le cartine ufficiali per fruire della rete sentieristica presente al Giglio e a Giannutri. Il punto informativo si coordina con Info Park per la prenotazione delle escursioni programmate.

La struttura è arricchita da uno spazio espositivo (la “Casa del Parco” con ingresso al piano terra) dove è possibile apprezzare immagini delle straordinarie eccellenze naturalistiche ed archeologiche che caratterizzano l’area protetta, ma anche video dedicati alla rete sentieristica e al Santuario Internazionale per i Mammiferi Marini “Pelagos”, nonché approfondimenti sugli ambienti e sui valori culturali delle isole del Giglio e di Giannutri.

Da marzo a ottobre: tutti i giorni, dalle 9:00 alle 13:00 e dalle 14:00 alle 18:00.

Da novembre a febbraio: lunedì, mercoledì e sabato dalle 9:00 alle 13:00.



AVENZA MAPS

Scaricando l’applicazione gratuita, sulla piattaforma di Avenza Maps, è disponibile la carta ufficiale dei sentieri del **Giglio**





Isola del Giglio

Primavera nel Parco

SABATO 8 APRILE

Tramonto al Capel Rosso

Escursione serale per ammirare il tramonto al Capel Rosso. Partenza da Giglio Castello, trasferimento con mezzi propri o condivisi fino al termine della strada panoramica: da qui si proseguirà a piedi fino agli scogli di Punta di Capel Rosso, da dove si potrà ammirare il tramonto ad ovest ed il sorgere della luna ad est. Al termine rientro a Giglio Castello. Ritrovo: ore 17 Piazza Gloriosa, Giglio Castello – Durata 4 ore – Difficoltà: facile. Su prenotazione € 8, ridotto € 4 (5 - 12 anni), gratuito bambini 0-4 anni.

LUNEDÌ 24 APRILE

Minerali e cristalli, tesori di bellezza

Trekking che, partendo da Giglio Castello, raggiungerà la località Scopeto, per compiere poi un anello intorno a Poggio delle Serre, rientro pomeridiano anche con mezzi di linea o taxi. Individuazione e riconoscimento dei minerali presenti, storie e credenze sulle proprietà curative dei minerali. Pranzo al sacco e ritorno a Giglio Castello entro le ore 16. Ritrovo: Giglio Castello, P.zza Gloriosa - Durata: 6 ore. Difficoltà: media. Su prenotazione € 8, ridotto € 4 (5 - 12 anni), gratuito bambini 0-4 anni.

LUNEDÌ 1 MAGGIO

Colori e profumi di primavera

Escursione lungo il crinale dell'Isola del Giglio con modesti dislivelli e viste panoramiche spettacolari sulla costa e sull'Arcipelago Toscano, immersi nei profumi delle fioriture primaverili e delle piante perenni mediterranee. La Guida Parco accompagnerà i partecipanti in un'immersione sensoriale focalizzata sulla vista e sull'olfatto, per vivere appieno i benefici del contatto fisico e mentale con la natura. Pranzo al sacco. Ritrovo: ore 10 Giglio Castello fermata bus – Durata: 6 ore – Difficoltà: media. Su prenotazione € 8, ridotto € 4 (5 - 12 anni), gratuito bambini 0-4 anni.

WALKING FESTIVAL

DOMENICA 21 MAGGIO

L'appetito vien camminando

Da Giglio Castello a Cala degli Alberi, in direzione sud-est, nella zona più selvaggia dell'Isola. Dopo 2 ore di cammino arriveremo all'Azienda Agricola Biologica "Barbara Arienti", raggiungibile solo via mare o tramite sentiero. All'arrivo pranzo con i prodotti dell'azienda, che alleva diversi animali da cortile. I prodotti dell'orto sono tutti biologici e il grano è prodotto utilizzando antiche cultivar. Dopo pranzo, visita dell'azienda agricola. Alle 16:30 partenza da Cala degli Alberi per Giglio Porto, con l'ausilio di taxi boat. All'arrivo, tempo a disposizione prima della partenza del traghetto. Ritrovo: ore 10 Giglio Castello, Piazza Gloriosa – Durata: 7 Ore – Difficoltà: media. Costo del pranzo (su richiesta) tutto incluso € 35. Costo del passaggio barca, minimo 3 persone € 10 a persona. Escursione gratuita su prenotazione.



Isola del Giglio

E... State nel Parco

E... STATE NEL PARCO PER TUTTI. Famiglie, ragazzi e bambini alla scoperta della natura e della storia dell'isole; escursioni, visite guidate, laboratori didattici, conferenze e citizen science per vivere intensamente la natura e la cultura dell'Area protetta.

E... STATE NEL PARCO JUNIOR. Laboratori gratuiti per bambini da 6 a 11 anni, educazione ambientale, giochi didattici, laboratori; sull'ecosistema marino e sugli ambienti del Parco: specie animali e vegetali, minerali, conservazione, sostenibilità.

Martedì è il giorno dedicato alla geologia

Il granito: la sua bellezza e i suoi misteri. Sulle tracce degli animali di pietra

Spostamento con mezzi propri in località Le Porte: qui, davanti al panorama che spazia fino a Giannutri, la Guida Parco metterà in luce tutte le possibili caratteristiche conosciute della roccia che caratterizza il 90% dell'Isola del Giglio, il granito. Osserveremo varie manifestazioni geologiche e riconosceremo nella roccia granitica, erosa dal vento, le forme di tanti animali. Saliremo poi a Poggio della Pagana, il punto più alto dell'isola, per ammirare il panorama a 360° sul territorio e il tramonto sulle isole dell'Arcipelago Toscano. Ritrovo: 4 ore prima del tramonto, Giglio Castello, Piazza Gloriosa Durata: 4 ore – Difficoltà: media – Su prenotazione. € 8; € 4 ridotto (5 - 12 anni), gratuito 0-4 anni.

Ogni mercoledì l'estate è per i più piccoli

Per bambini: appuntamento con la natura

Appuntamento con la scoperta delle ricchezze naturali dell'isola dedicato ai più piccoli: incontri settimanali il mercoledì mattina, che alterneranno un'escursione a piedi alla ricerca dei minerali dell'isola e una passeggiata nel bosco per conoscere, attraverso il gioco, il mondo degli alberi e delle piante. Ritrovo: ore 10 Piazza Gloriosa, Giglio Castello – Durata: 2 ore. Evento gratuito su prenotazione, massimo 10 partecipanti.

Il sabato per ammirare le stelle

Trekking sotto le Stelle, Poggio della Pagana

Escursione serale che, in meno di un'ora di cammino, ci farà raggiungere il Poggio della Pagana a 496 metri sopra il livello del mare, il punto più alto dell'Isola del Giglio, per ammirare il panorama tutto intorno e il tramonto ad Ovest. Cena al sacco a cura dei partecipanti. Appena buio, si ammirerà il cielo stellato e le sue costellazioni in una delle zone a più basso inquinamento luminoso dell'isola. Saranno graditi tra i partecipanti apporti personali sia di materiale tecnico (es. binocoli o telescopi) che di narrazione riguardanti il cielo stellato, per rendere più indimenticabile la serata. Ritrovo: due ore prima del tramonto, Giglio Castello, Piazza Gloriosa - Durata: 3 ore – Difficoltà: media. Su prenotazione, € 8; € 4 ridotto (5 - 12 anni), gratuito 0-4 anni.

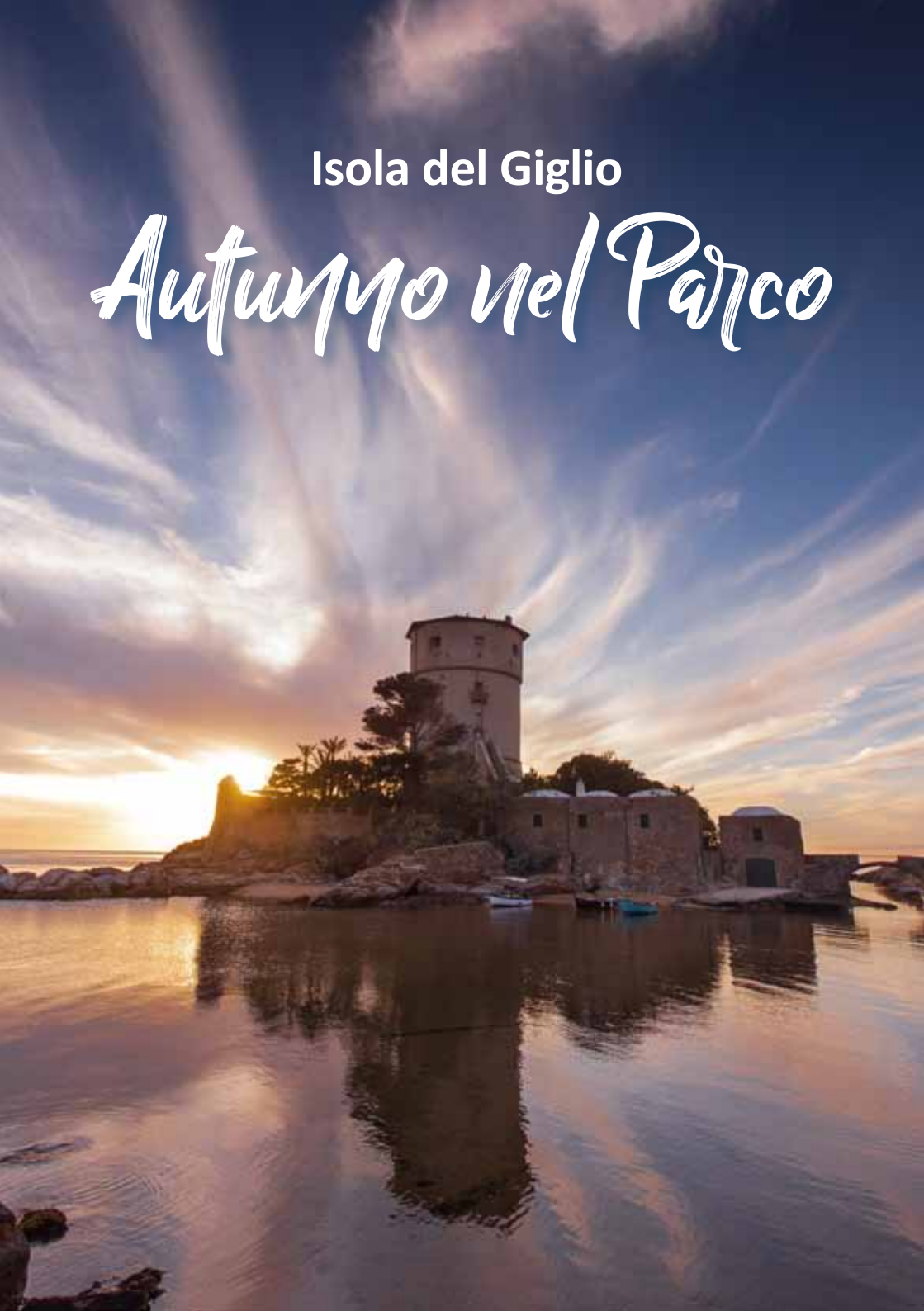


Trekking del KM0

Durante l'estate saranno proposti trekking con degustazione presso aziende che sviluppano produzioni locali: vino, miele, ortaggi e altri gustosi prodotti che racchiudono in sé tutti i sapori e i profumi dell'isola e che testimoniamo il rapporto profondo fra uomo e natura di queste antiche zone a vocazione agricola nel cuore della Riserva MAB Isole di Toscana. Per informazioni rivolgetevi all'Info Park.

Isola del Giglio

Autunno nel Parco



SABATO 9 SETTEMBRE

Tramonto al Capel Rosso

Escursione serale per ammirare il tramonto al Capel Rosso. Partenza da Giglio Castello, trasferimento con mezzi propri o condivisi fino al termine della strada panoramica: da qui si proseguirà a piedi fino agli scogli di Punta di Capel Rosso, da dove si potrà ammirare il tramonto ad ovest ed il sorgere della luna ad est. Al termine rientro a Giglio Castello. Ritrovo: ore 19 Piazza Gloriosa, Giglio Castello – Durata 4 ore – Difficoltà: facile. Su prenotazione € 8, ridotto € 4 (5 - 12 anni), gratuito bambini 0-4 anni.

DOMENICA 17 SETTEMBRE

Trekking fra agricoltura e natura

Escursione nella parte nord del Giglio, accompagnati dall'odore dei frutti settembrini coltivati e spontanei che caratterizzano questa parte dell'Isola. Cultivar antiche e non, che mettono in evidenza la straordinaria biodiversità presente in questo territorio: uva Ansonaca, pesche sanguigne, sorbe, fichi bianchi e neri, Biancospino, Rosa Canina... un tripudio di profumi, colori e sapori. Pranzo al sacco a cura dei partecipanti. Ritrovo: ore 10, Piazza Gloriosa - Giglio Castello – Durata 6 ore – Difficoltà media. Su prenotazione € 8, ridotto € 4 (5 - 12 anni), gratuito bambini 0-4 anni.

DOMENICA 24 SETTEMBRE

Sulle tracce degli asinelli

Escursione naturalistica in direzione sud/est verso l'azienda agricola "Barbara Arienti", dove si trova un allevamento di Micci Amiatini, ultimi asini presenti sull'isola, utilizzati, nei secoli, come forza lavoro. Dopo 2 ore di cammino, arrivo a Cala degli Alberi, raggiungibile solo via mare o a piedi. Pranzo facoltativo a base di prodotti biologici dell'azienda agricola. Dopo pranzo, ritorno in barca entro le 16:30 a Giglio Porto. Ritrovo: ore 10 Giglio Castello, Piazza Gloriosa – Durata: 6 ore e 30' – Difficoltà: medio/ elevata. Su prenotazione € 8, ridotto € 4 (5 - 12 anni), gratuito bambini 0-4 anni. Pranzo facoltativo su prenotazione 35 € a persona da pagare in loco, barca per il rientro 10 € a persona.

WALKING FESTIVAL

DOMENICA 1 OTTOBRE

Il Bosco del Dolce

Escursione gratuita nella parte centrale dell'Isola del Giglio, da Giglio Castello a Giglio Campese, attraverso il Bosco del Dolce, uno dei più belli dell'isola, dove sembra che il tempo si sia fermato e si potrà toccare con mano la ricchezza di una natura intatta e protetta, inserita nel territorio del Parco Nazionale Arcipelago Toscano. Itinerario molto panoramico. Ritrovo: ore 10 Giglio Castello fermata bus – Durata: 6 ore – Difficoltà: media.

Prenotazioni su parcoarcipelago.info/giglio

Giglio



A scenic landscape featuring a deep blue bay in the middle ground, surrounded by green and brownish vegetation. In the background, there are rolling hills and mountains under a clear blue sky with scattered white clouds. The foreground is filled with dense, low-lying bushes and trees, some with reddish-orange foliage.

Gianmutri

Calendario 2023



Percorso archeologico

A Giannutri, tra scogliere rocciose e sentieri profumati dalla macchia mediterranea, si ammirano i resti di una villa di epoca romana: antico complesso residenziale con scalo marittimo, un tempo quartier generale per la sosta dei velieri e per l'*otium*, fu costruito nel I secolo d.C. dalla potente famiglia dei Domizi Enobarbi di cui Nerone fu un discendente. La visita è arricchita da nuovi elementi archeologici oggetto di recenti restauri: in seguito alle operazioni di consolidamento di tre stanze mosaicate, tornano a splendere gli ambienti delle *tabernae*, decorati da mosaici geometrici. Il biglietto di ingresso aiuta a finanziarne la manutenzione e la cura. Durata: 40 minuti circa – Difficoltà: facile - Ticket € 8; esenti bambini e ragazzi 0-18 anni, disabili e loro accompagnatori.



Percorso naturalistico

Giannutri è un'isola verde e ventosa, completamente inserita nel Parco Nazionale Arcipelago Toscano, compreso il mare antistante. La macchia mediterranea prevale sulla roccia, ma sull'isola si trovano anche pini marittimi e di Aleppo. Fioriscono euforbie, ginepri e rosmarino. Un piccolo paradiso: larga 500 metri, lunga circa 5 chilometri, si può godere interamente, con una bella passeggiata. Accompagnati dalle Guide abilitate è possibile uscire dal "corridoio" - la strada che collega Cala Spalmatoio a Cala Maestra, l'unica percorribile in autonomia - e scoprire i sentieri dell'isola e la sua natura maestosa. Ticket € 10; ridotto € 5 ragazzi 5-12 anni; esenti bambini 0-4 anni, disabili e loro accompagnatori. Durata 1 ora e 30'.

Le visite sono possibili dalla primavera all'autunno in base al calendario annuale disponibile sul sito di prenotazione parcoarcipelago.info/giannutri.



Escursione giornaliera – Tour con visita storica e naturalistica, nave da Porto S. Stefano inclusa

In partenza da Porto Santo Stefano, una proposta di visita comprensiva di traghetto alla scoperta della piccola isola del Parco Nazionale. Ritrovo ore 9:30 con la guida al porto, Banchina Toscana, imbarco ore 9:45 con motonave Maregiglio.

Arrivo a Giannutri dopo un'ora di navigazione. Giornata dedicata alla scoperta della storia e della natura dell'isola, è infatti prevista la visita guidata al complesso archeologico della Villa Romana e un'escursione naturalistica. La visita inizia dalla baia di Cala Maestra e, a seguire, si raggiungono i resti di una Villa di epoca romana tra le scogliere rocciose e i sentieri profumati della macchia mediterranea. A seguire la visita naturalistica che porterà i partecipanti all'interno dell'area protetta e avrà durata di circa un'ora, il percorso sarà adeguato alla stagione e alle condizioni meteorologiche. La pausa pranzo, con pranzo al sacco a cura dei partecipanti, sarà prevista al termine della visita storica o lungo il percorso naturalistico in base alle tempistiche della giornata. A fine escursione tempo libero con possibilità di bagno a Cala Maestra o Cala Spalmatoio. Durata: 2 ore e 30' circa – Difficoltà: facile – Ticket € 60 intero, ridotto € 38 ragazzi 5-12 anni, esenti bambini 0-4 anni. Le visite sono possibili dalla primavera all'autunno in base al calendario annuale disponibile sul sito di prenotazione parcoarcipelago.info/giannutri



Escursione giornaliera – Tour con visita storica, nave da Giglio Porto inclusa

In partenza da Giglio Porto, una proposta di visita comprensiva di traghetto alla scoperta della storia della piccola isola del Parco Nazionale.

Ritrovo ore 10 con la guida al porto dell'isola del Giglio, partenza ore 10.30 con motonave Maregiglio. Arrivo a Giannutri dopo un'ora di navigazione. Giornata dedicata alla scoperta della storia dell'isola, è infatti prevista la visita guidata al complesso archeologico della Villa Romana. La visita inizia dalla baia di Cala Maestra e, a seguire, si raggiungono i resti di una Villa di epoca romana tra le scogliere rocciose e i sentieri profumati della macchia mediterranea. L'antico complesso residenziale con scalo marittimo, un tempo quartier generale per la sosta dei velieri e per l'otium, fu costruito nel I secolo d.C. dalla potente famiglia dei Domizi Enobarbi di cui Nerone fu un discendente. Il sito archeologico è stato riaperto nel 2015. A fine escursione tempo libero con possibilità di bagno a Cala Maestra o Cala Spalmatoio.

Durata: 1 ora e 30' circa – Difficoltà: facile – Ticket € 45, ridotto € 28 ragazzi 5-12 anni, esenti bambini 0-4 anni.

Le visite sono possibili dalla primavera all'autunno in base al calendario annuale disponibile sul sito di prenotazione parcoarcipelago.info/giannutri.

Primavera nel Parco

WALKING FESTIVAL

Gita al Faro

DOMENICA 21 MAGGIO

In primavera e autunno, quando le temperature lo consentono, il Parco propone in date definite un trekking “speciale”, quello che conduce fino al Faro di Punta di Capel Rosso, situato all'estremità meridionale dell'isola. Il suggestivo percorso ci farà attraversare una distesa di fitta macchia mediterranea, tra piante di euforbia e lentisco godendo di straordinarie vedute. Durata: 3 ore circa – difficoltà: facile. Escursione su prenotazione, gratuita, che può essere abbinata alla visita al complesso archeologico della Villa Romana (a pagamento). Prenotazioni online sul sito parcoarcipelago.info/giannutri.



Geo Experience: Giannutri Nord-Sud

DOMENICA 4 GIUGNO

Trekking geologico insieme ai geologi Luca Foresi e Gianluca Cornamusini. Giannutri è completamente costituita da rocce carbonatiche del Triassico (200-250 Ma), pertinenti ad un'unica formazione, ovvero al Calcare Cavernoso, con prevalente aspetto brecciato e fratturato, spesso accompagnato dalla presenza di faglie con grotte ampissime che si aprono in diversi tratti della costa. Il percorso prevede di attraversare l'isola da nord a sud, fino a raggiungere il Faro di Capel Rosso, facendo tre soste principali. Da Cala Maestra, percorreremo un tratto lungo costa in direzione NE fino a trovarci in un piccolo anfiteatro carsico che ospita anche un deposito ricco di ossa di vertebrati. Tornati sulla via principale si prosegue verso Sud in direzione Faro. A metà percorso scenderemo a Cala Brigantina per osservare il Calcare Cavernoso e gli effetti su di esso di una faglia che taglia l'isola. Raggiunto il Faro, in località i Grottoni potremo osservare le imponenti azioni del processo carsico: grandi doline, grotte e archi dalle dimensioni inaspettate. Durata: 5 ore con sosta breve per pranzo al sacco – Difficoltà: media. Escursione su prenotazione, € 8; € 4 ridotto (5 - 12 anni), gratuito 0-4 anni. Prenotazioni online sul sito parcoarcipelago.info/giannutri

Autunno nel Parco

WALKING FESTIVAL

Gita al Faro

DOMENICA 29 OTTOBRE

In primavera e autunno, quando le temperature lo consentono, il Parco propone in date definite un trekking “speciale”, quello che conduce fino al Faro di Punta di Capel Rosso, situato all'estremità meridionale dell'isola. Il suggestivo percorso ci farà attraversare una distesa di fitta macchia mediterranea, tra piante di eufobia e lentisco godendo di straordinarie vedute. Durata: 3 ore circa – difficoltà: facile. Escursione su prenotazione, gratuita, che può essere abbinata alla visita al complesso archeologico della Villa Romana (a pagamento). Prenotazioni online sul sito parcoarcipelago.info/giannutri.

Ticket di accesso all'area protetta

Per chi sbarca sull'isola con mezzi propri è possibile acquistare il ticket di accesso all'area protetta dovuto all'Ente Parco (€ 4) presso i bar di Cala Spalmatoio e di Cala Maestra oppure online, sul sito

parcoarcipelago.info/giannutri.

Raggiungere l'isola

L'isola è collegata da Porto Santo Stefano in base al calendario disponibile sul sito maregiglio.it (partenza ore 10:00 rientro ore 16.00). Durante la stagione estiva è attivo un collegamento settimanale (il giovedì) anche dall'isola del Giglio.

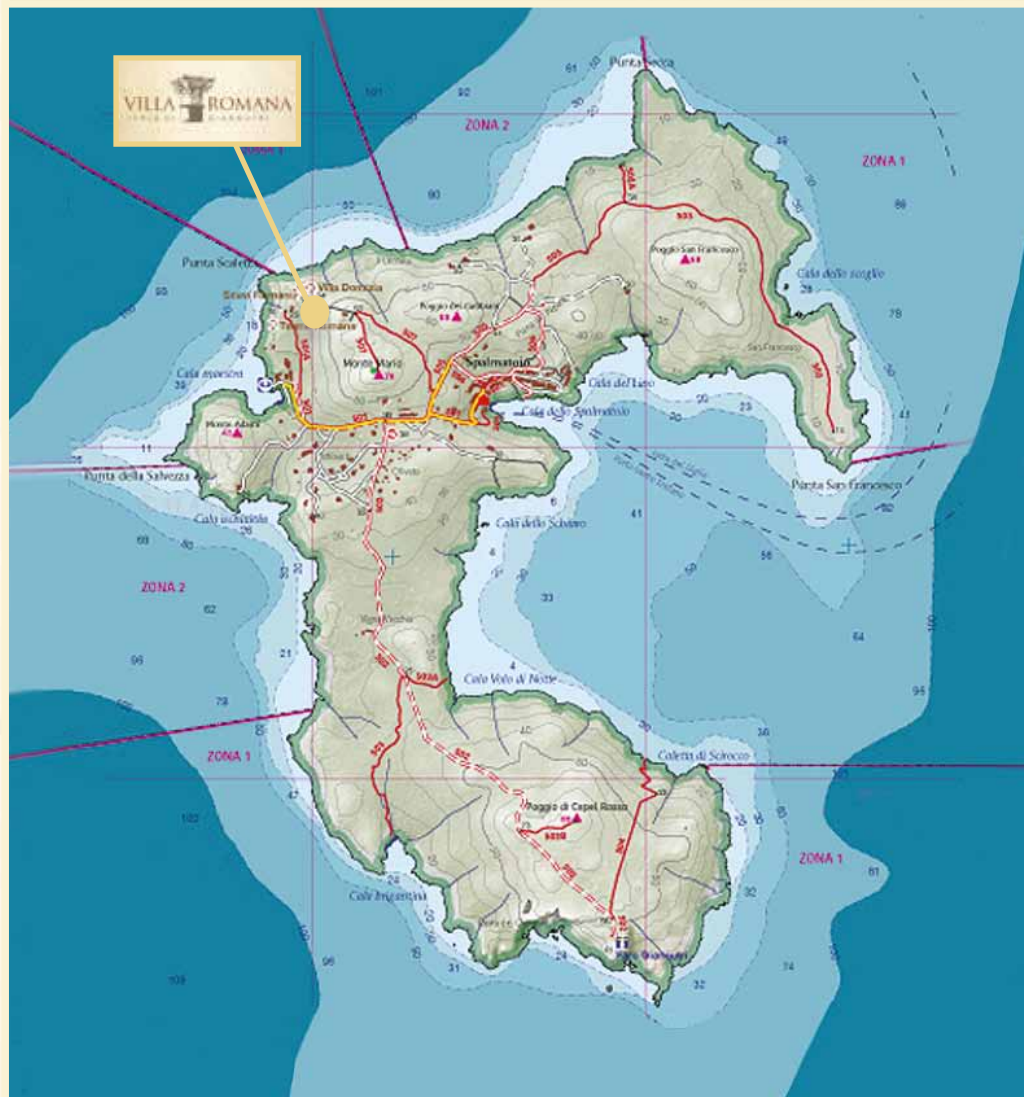


AVENZA MAPS

Scaricando l'applicazione gratuita, sulla piattaforma di Avenza maps, sono disponibili le carte ufficiali di Giglio e Giannutri



Giannutri





Le strutture ricettive CETS

La certificazione delle strutture di accoglienza nell'ambito della Carta Europea del Turismo Sostenibile nelle Aree Protette (CETS) Fase 2 è uno strumento utile per orientare il visitatore nella scelta delle eccellenze del territorio. Numerose strutture hanno aderito al disciplinare elaborato sotto la supervisione di Europarc Federation e di Federparchi, con il coinvolgimento degli operatori della filiera turistica locale. In queste pagine sono elencate le strutture ricettive che hanno ottenuto la certificazione e il diritto di fregiarsi del marchio CETS. Gli operatori hanno sottoscritto una serie di impegni con l'Area Protetta, nella consapevolezza di offrire la migliore accoglienza in un territorio compreso nel perimetro del Parco Nazionale Arcipelago Toscano e della Riserva della Biosfera MAB UNESCO. Di seguito gli obiettivi:

- 1 migliorare la propria offerta turistica e rafforzare la collaborazione con l'Ente Parco: offrire un servizio di qualità, fornire informazioni sul Parco Nazionale e sulla Riserva della Biosfera MAB UNESCO, sviluppare attività per i clienti sulla scoperta del territorio protetto, realizzare una promozione responsabile ed efficace, lavorare congiuntamente con altre imprese turistiche che operano nel comprensorio del Parco e della Riserva della Biosfera MAB UNESCO;
- 2 porre attenzione al proprio comportamento ambientale: mettere in atto azioni per risparmiare energia e acqua, ridurre la produzione di rifiuti, consumare in modo responsabile, gestire la struttura rispettando l'ambiente circostante, coinvolgere personale e clienti nella gestione ambientale;
- 3 sostenere lo sviluppo locale e la tutela del territorio: supportare i prodotti e l'economia locale, influenzare i flussi turistici verso aree meno conosciute o nelle vicinanze dell'attività, contribuire a progetti e iniziative locali.



AGRITURISMO LA LECCIOLA

tel. 349 3541404

giulia@lalecciola.com

lalecciola.com

Località La Lecciola 2 – 57039, Rio



AZIENDA AGRICOLA LE SUGHERE DEL MONTEFICO

tel. 345.3585035

agriturismo@lesughere.it - lesughere.it

Loc. Le Perelle Montefico – 57038, Rio



CAMPING APPARTAMENTI TALLINUCCI

tel. 0565 964069

info@campingtallinucci.it

campingtallinucci.it

Via del Mare 213 – 57031, Capoliveri



CAMPING ENFOLA

tel. 0565 939001

info@campingenfola.com

campingenfola.com

Loc. Enfola – 57037 Portoferraio



CAMPING LACONELLA

tel. 0565 964228

info@campinglaconella.it

campinglaconella.it

Via Laconella 431– 57031, Capoliveri



CAMPING VALLE SANTA MARIA

tel. 0565 964188

info@vsmaria.it

vsmaria.it

Via del Mare 91 – 57031, Capoliveri



CAMPING VILLAGE ELBA DOC

tel. 0565 949966

info@elbadoc-campingscaglieri.it

elbadoc-campingscaglieri.it

Località Cavo – 57039, Rio



CAMPING VILLAGE SCAGLIERI

tel. 0565 969940

info@campingscaglieri.it

campingscaglieri.it

Località Scaglieri – 57037, Portoferraio



CASA PER FERIE SASSI TURCHINI

tel. 392 2394607

info@sassiturchini.org

sassiturchini.org

Loc. Sassi Turchini – 57036, Porto Azzurro



HOTEL BARRACUDA

tel. 0565 976893

info@hotelbarracudaelba.it

hotelbarracudaelba.it

Viale Elba 46 – 57034, Marina di Campo



HOTEL BIODOLA

tel. 0565 974812

info@biodola.it

biodola.it

Loc. Biodola – 57037, Portoferraio



HOTEL CAMPESE

tel. 0564 804003

welcome@hotelcampese.com

hotelcampese.com

Via della Torre 18 – 58012, Giglio Campese



HOTEL CAPO SUD

tel. 0565 964021

info@hotelcaposud.it – hotelcaposud.it

Via del Capo Marinaro 311 – 57031,
Capoliveri



HOTEL CASTELLO MONTICELLO

tel. 379 1380303

info@hotelcastellomonticello.com

hotelcastellomonticello.com

Loc. Monticello, 1 – 58012, Giglio Porto



HOTEL DANILA

tel. 0565 969915

info@hoteldanila.it

hoteldanila.it

Località Scaglieri – 57037, Portoferraio



HOTEL DEL GOLFO

tel. 0565.9021

info@hoteldelgolfo.it

hoteldelgolfo.it

Via delle Ginestre 31 – 57030, Marciana



HOTEL FABRICIA

tel. 0565 933181

info@hotelfabricia.com

hotelfabricia.com

Località Magazzini – 57037, Portoferraio



HOTEL FRANK'S

tel. 0565 968144

info@frankshotel.com

frankshotel.com

Località Naregno – 57031, Capoliveri



HOTEL GALLI

tel. 0565 988035

info@hotelgalli.it

hotelgalli.it

Via Fetovaia 115 – 57034, Marina di Campo



HOTEL HERMITAGE

tel. 0565 9740

hotelhermitage.it

info@hotelhermitage.it

Località Biodola – 57037, Portoferraio



HOTEL IL CAMINETTO

tel. 0565 915700

info@hotelilcaminetto.it

hotelilcaminetto.it

Via San Martino 56 – 57037, Portoferraio



HOTEL LA GUARDIA

tel. 0564 808077

laguardiahotel.it

reservations@laguardiahotel.it

Via Thaon de Revel 45 - 58012, Giglio Porto



HOTEL MONTEMERLO

tel. 0565 988051

info@hotelmontemerlo.it

hotelfetovaia.it

Via del Canaletto 240 – 57034, Fetovaia



HOTEL PARADISO

tel. 0565 939034

hotelparadisoelba.it

elbaparadiso@gmail.com

Loc. Viticcio, 41 - 57037 Portoferraio



HOTEL PUNTO VERDE

tel. 329 3427411 - info@puntoverdehotel.it

puntoverdehotel.it

Viale degli Etruschi 207 – 57034,

Marina di Campo



HOTEL RISTORANTE VILLA RITA

tel. 0565 908095

info@villarita.it

villarita.it

Via dei 4 Archi 31 – 57030 Marciana



HOTEL SANT'ANNA DEL VOLTERRAIO

tel. 0565 961219

info@volterraio.it

volterraio.it

Località Bagnaia – 57039, Rio



HOTEL SCOGLIO BIANCO

tel. 0565 939036

info@scogliobianco.it

scogliobianco.it

Località Viticcio – 57037, Portoferraio



HOTEL VILLA OTTONE

tel. 0565 933042

hotel@villaottone.com

villaottone.com

Località Ottone – 57037, Portoferraio



HOTEL VITICCIO

tel. 331 2716471

mailbox@hotelviticcio.it

hotelviticcio.it

Località Viticcio – 57037, Portoferraio



PICCOLO HOTEL VERSILIA

tel. 0565 976123

info@piccolohotelversilia.it

piccolohotelversilia.it - Via dell'Acquedotto

1580 – 57034, Marina di Campo



TENUTA DELLE RIPALTE

tel. 0565 94211

booking@tenutadelleripalte.it

tenutadelleripalte.it

Località Ripalte – 57031, Capoliveri



Aiutaci a prevenire gli INCENDI BOSCHIVI !

In caso di incendio boschivo chiama

800 425 425

Numero verde antincendi boschivi
Regione Toscana



Consultate il Bollettino
Rischio Incendi Boschivi
con il QR code


**Nel periodo di rischio
incendi boschivi
tra giugno e agosto**

È IMPORTANTE:

- Tenere puliti i terreni e le aree verdi intorno alla propria abitazione
- Non gettare mai mozziconi di sigaretta o fiammiferi ancora accesi
- Non parcheggiare mai l'auto sopra erba o foglie secche
- Non abbandonare mai rifiuti nel bosco e/o fuori dai contenitori dedicati
- Evitare in prossimità di vegetazione l'uso di strumenti di lavoro meccanici che possano generare scintille

**È VIETATO
QUALSIASI TIPO
DI
ABBRUCIAMENTO
DI RESIDUI
VEGETALI SU
TUTTO IL TERRITORIO**

**«Intervenire su un
incendio boschivo
tempestivamente
è la mossa vincente
abbiamo bisogno di te!»**



Sostieni *la* nostra straordinaria natura



ph. R. Ruffi



con il tuo
5xMILLE

il codice fiscale del Parco per sostenerlo nel suo impegno per la conservazione della natura

9 1 0 0 7 4 4 0 4 9 7

Nella dichiarazione dei redditi si può donare il proprio 5 per 1000 agli "Enti Gestori delle aree protette" oppure al "Finanziamento della ricerca scientifica e della università" sostenendo così anche un'area protetta.



ino Park

Parco Nazionale Arcipelago Toscano

islepark.it

Informazioni e prenotazioni
Tel. 0565 908231

parcoarcipelago.info



Foto: Alex Catardi; Alessandro Giannaccini; Cosmomedia;
Caput Liberum Capoliveri; Giò Di Stefano; Giorgio Romano;
Gipodesigner; Giuseppina Della Bianca; Fabio Guidi;
Fondazione Villa romana delle Grotte; InfoElba; Laura
Carricato; Mariella Ugolini; Roberto Ridi per il PNAT;

